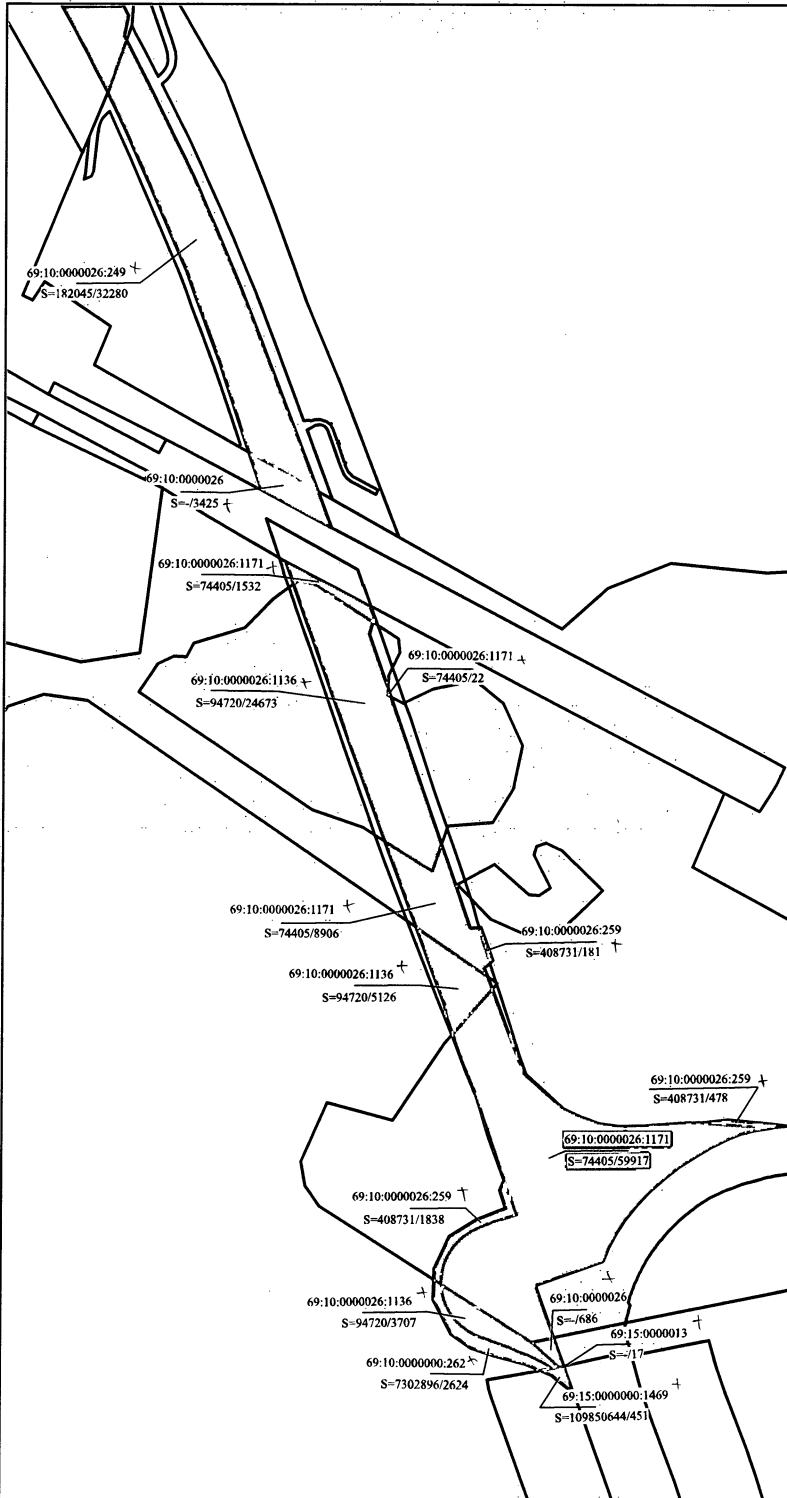





# Схема резервирования земель

Приложение № 1 к распоряжению  
Федерального дорожного агентства  
от 10.10.2012 № 3329-р

Объект «Строительство скоростной автомобильной дороги Москва – Санкт-Петербург на участке км 58- км 684 (с последующей эксплуатацией на платной основе), 3 этап км 149 – км 208»



## Условные обозначения

-  граница полосы постоянного отвода автомобильной дороги
-  границы земельных участков, сведения о которых содержатся в ЕГРН
-  часть земельного участка, попадающая в полосу постоянного отвода автомобильной дороги

S=74405/5917

Площадь земельного участка (кв.м.) площадь части земельного участка, попадающая в полосу постоянного отвода автомобильной дороги (кв.м.)

69:10:0000026:259

Кадастровый номер земельного участка

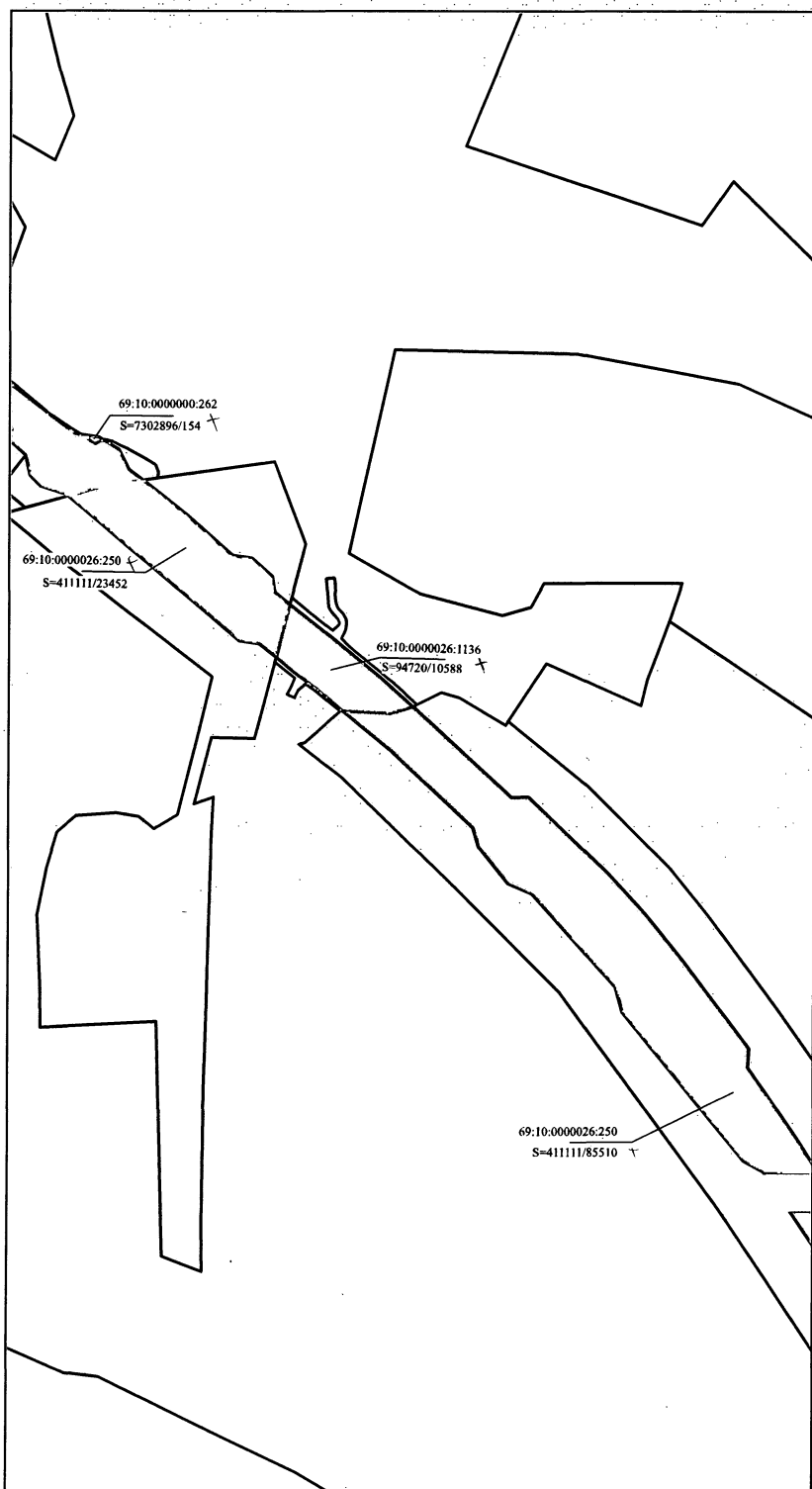
№ п/п	кадастровый номер земельного участка	категория земельного участка	Разрешенное использование	Площадь земельного участка кв.м	Привладелец	Площадь части земельного участка, попадающая в полосу постоянного отвода з/д кв.м.
1	69:10:0000026	Не установлена	Не определен		Нераспределенная государственная собственность	686
2	69:15:0000000:1469	Земли лесного фонда	для ведения лесного хозяйства	109850644	Российская Федерация	451
3	69:15:0000013	Не установлена	Не определен		Нераспределенная государственная собственность	17
4	69:10:0000026:1136	Земли лесного фонда	Для ведения лесного хозяйства	94720	Российская Федерация	3707
5	69:10:0000000:262	Земли лесного фонда	Для ведения лесного хозяйства	7302896	Российская Федерация, "Тверская лесхозовладельческая компания" ГУП Тверской области "Торжокское дорожно-ремонтно-строительное управление"	2624
6	69:10:0000026:1171	Земли сельскохозяйственного назначения	для сельскохозяйственного производства	74405	Россия	59917
7	69:10:0000026:259	Земли сельскохозяйственного назначения	для сельскохозяйственного производства	408731	Россия	478
8	69:10:0000026:259	Земли сельскохозяйственного назначения	для сельскохозяйственного производства	408731	Россия	1838
9	69:10:0000026:1136	Земли лесного фонда	Для ведения лесного хозяйства	94720	Российская Федерация	5126
10	69:10:0000026:1171	Земли сельскохозяйственного назначения	для сельскохозяйственного производства	74405	Россия	8916
11	69:10:0000026:259	Земли сельскохозяйственного назначения	для сельскохозяйственного производства	408731	Россия	181
12	69:10:0000026:1136	Земли лесного фонда	Для ведения лесного хозяйства	94720	Российская Федерация	24673
13	69:10:0000026:1171	Земли сельскохозяйственного назначения	для сельскохозяйственного производства	74405	Россия	22
14	69:10:0000026:1171	Земли сельскохозяйственного назначения	для сельскохозяйственного производства	74405	Россия	1532
15	69:10:0000026	Не установлена	Не определен		Нераспределенная государственная собственность	3425
16	69:10:0000026:249	Земли сельскохозяйственного назначения	для сельскохозяйственного производства	182045	Российская Федерация	32280

«Строительство скоростной автомобильной дороги Москва – Санкт-Петербург на участке км 58- км 684 (с последующей эксплуатацией на платной основе), 3 этап км 149 – км 208»			
Схема резервирования земель	Статья	Лист	Листов
		1	43
M 1:6500	Государственная компания "Российские автомобильные дороги"		

# Схема резервирования земель

Приложение № 1 к распоряжению  
Федерального дорожного агентства  
от \_\_\_\_\_ № \_\_\_\_\_

**Объект «Строительство скоростной автомобильной дороги Москва – Санкт-Петербург на участке км 58- км 684 (с последующей эксплуатацией на платной основе), 3 этап км 149 – км 208»**



### Условные обозначения

- граница полосы постоянного отвода автомобильной дороги
  - границы земельных участков, сведения о которых содержатся в ЕГРН
  - часть земельного участка, попадающая в полосу постоянного отвода автомобильной дороги
- S=74405/59917 Площадь земельного участка (кв.м.) площадь части земельного участка, попадающая в полосу постоянного отвода автомобильной дороги (кв.м.)
- 69:10:0000026:259 Кадастровый номер земельного участка

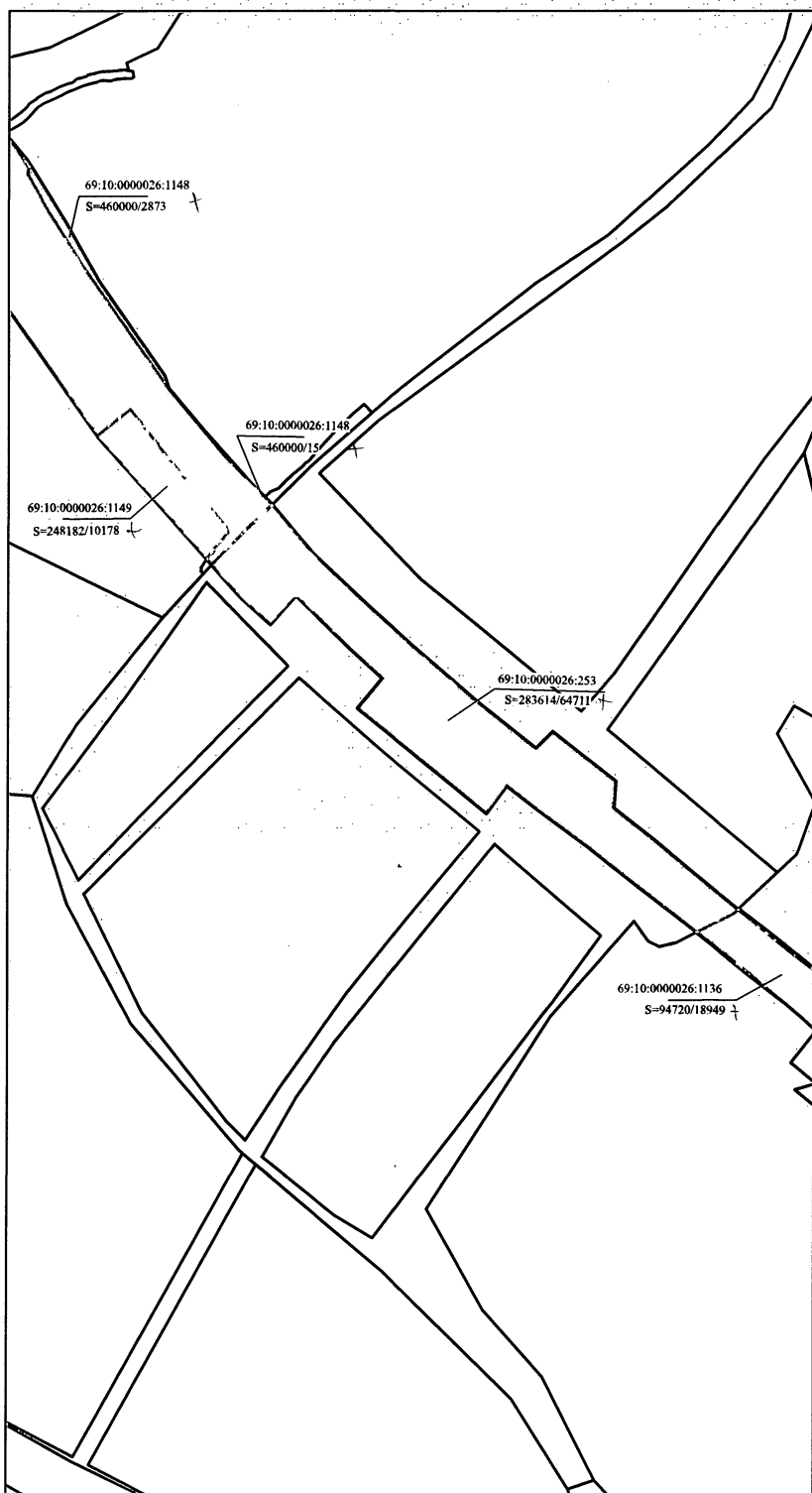
№ п/п	кадастровый номер земельного участка	категория земельного участка	Разрешенное использование	Площадь земельного участка кв.м	Привладелец	Площадь части земельного участка, попадающая в полосу постоянного отвода в/д кв.м.
17	69:10:0000026:250	Земли сельскохозяйственного назначения	Для сельскохозяйственного производства	411 111	Российская Федерация	85510
18	69:10:0000026:1136	Земли лесного фонда	Для ведения лесного хозяйства	94720	Российская Федерация	10588
19	69:10:0000026:250	Земли сельскохозяйственного назначения	Для сельскохозяйственного производства	411 111	Российская Федерация	23452
21	69:10:0000000:262	Земли лесного фонда	Для ведения лесного хозяйства	7 302 896	Российская Федерация, "Тверская лесозидельственная компания"	154

«Строительство скоростной автомобильной дороги Москва – Санкт-Петербург на участке км 58- км 684 (с последующей эксплуатацией на платной основе), 3 этап км 149 – км 208»			
Схема резервирования земель	Стадия	Лист	Листов
		2	43
М 1:6500		Государственная компания "Российские автомобильные дороги"	

# Схема резервирования земель




Приложение № 1 к распоряжению  
Федерального дорожного агентства  
от \_\_\_\_\_ № \_\_\_\_\_

**Объект «Строительство скоростной автомобильной дороги Москва – Санкт-Петербург на участке км 58- км 684  
(с последующей эксплуатацией на платной основе), 3 этап км 149 – км 208»**



№ п/п	кадастровый номер земельного участка	категория земельного участка	Разрешенное использование	Площадь земельного участка кв.м	Правообладатель	Площадь части земельного участка, попадающая в полосу постоянного отвода а/д кв.м.
20	69:10:0000026:1136	Земли лесного фонда	Для ведения лесного хозяйства	94720	Российская Федерация	18949
22	69:10:0000026:253	Земли сельскохозяйственного назначения	Для сельскохозяйственного производства	283 614	Российская Федерация	64711
24	69:10:0000026:1148	Земли населенных пунктов	Для жилищного строительства, в том числе для комплексного освоения в целях жилищного строительства	460000	Российская Федерация	15
27	69:10:0000026:1149	Земли населенных пунктов	Для садоводства	248 182	Российская Федерация	10178
25	69:10:0000026:1148	Земли населенных пунктов	для жилищного строительства, в том числе для комплексного освоения в целях жилищного строительства	460000	Российская Федерация	2873

## Условные обозначения

-  граница полосы постоянного отвода автомобильной дороги
-  границы земельных участков, сведения о которых содержатся в ЕГРН
-  часть земельного участка, попадающая в полосу постоянного отвода автомобильной дороги

S=74405/59917

Площадь земельного участка (кв.м.) площадь части земельного участка, попадающая в полосу постоянного отвода автомобильной дороги (кв.м.)

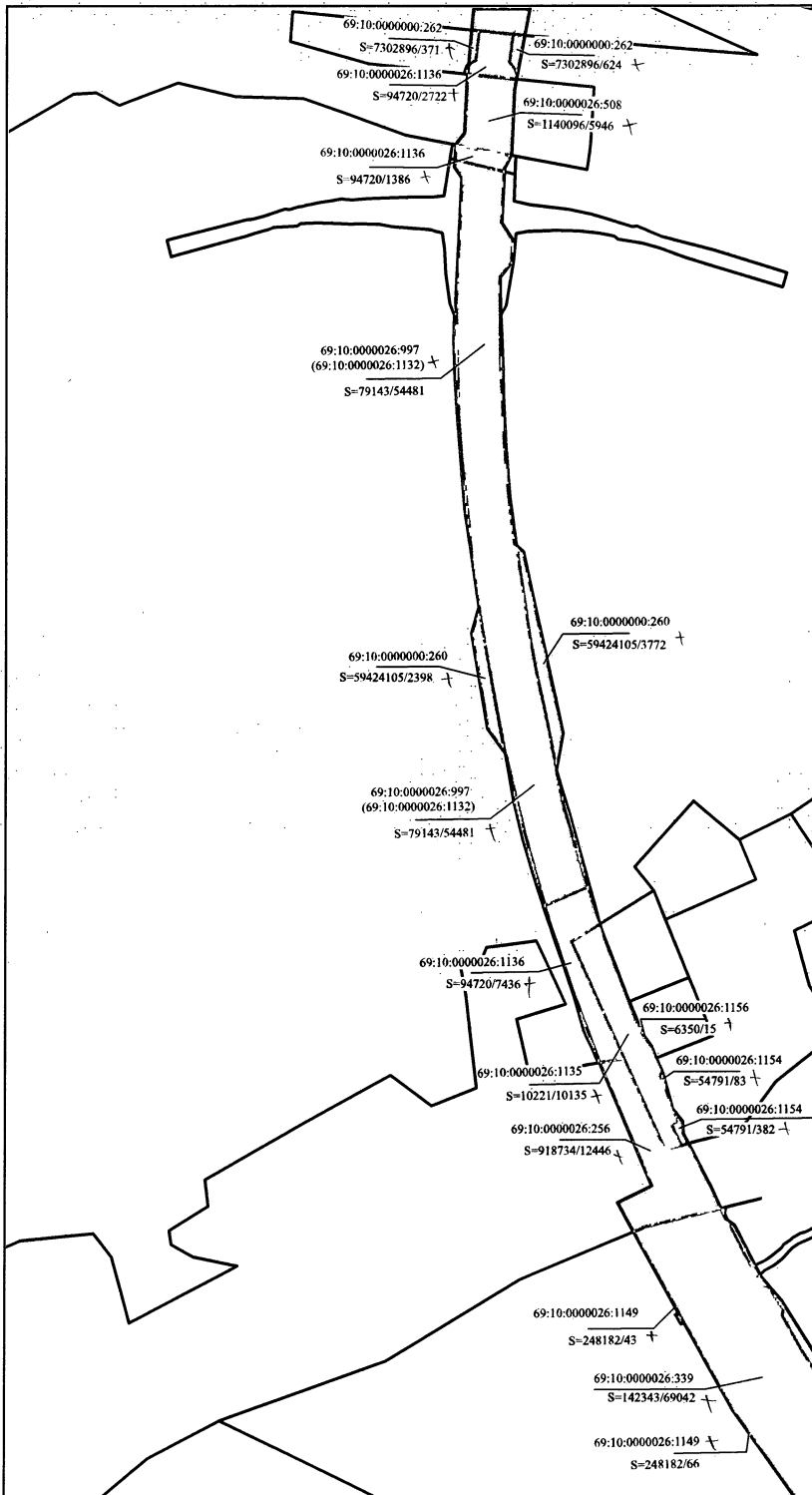
69:10:0000026:259

Кадастровый номер земельного участка

«Строительство скоростной автомобильной дороги Москва – Санкт-Петербург на участке км 58- км 684 (с последующей эксплуатацией на платной основе), 3 этап км 149 – км 208»		
Схема резервирования земель	Стадия	Лист
		3
		43
M 1:6500	Государственная компания "Российские автомобильные дороги"	

## Схема резервирования земель

Объект «Строительство скоростной автомобильной дороги Москва – Санкт-Петербург на участке км 58- км 684 (с последующей эксплуатацией на платной основе), 3 этап км 149 – км 208»



### Условные обозначения

- граница полосы постоянного отвода автомобильной дороги
  - границы земельных участков, сведения о которых содержатся в ЕГРН
  - часть земельного участка, попадающая в полосу постоянного отвода автомобильной дороги
- Площадь земельного участка (кв.м.) площадь части земельного участка, попадающая в полосу постоянного отвода автомобильной дороги (кв.м.)
- S=74405/59917
- 69:10:000000:259 Кадастровый номер земельного участка

№ п/п	Кадастровый номер земельного участка	Категория земельного участка	Разрешенное использование	Площадь земельного участка кв.м.	Правообладатель	Площадь части земельного участка, попадающая в полосу постоянного отвода в/д кв.м.
23	69:10:000000:26:339	Земли сельскохозяйственного назначения	Для сельскохозяйственного производства	142343	Российская Федерация	69042
26	69:10:000000:26:1149	Земли населенных пунктов	Для жилищного строительства, в том числе для комплексного освоения в целях жилищного строительства	248 182	Российская Федерация	43
28	69:10:000000:26:1149	Земли населенных пунктов	Для садоводства	248 182	Российская Федерация	66
29	69:10:000000:26:256	Земли сельскохозяйственного назначения	Для сельскохозяйственного производства	918734	Российская Федерация	12446
30	69:10:000000:26:1135	Земли сельскохозяйственного назначения	Для сельскохозяйственного производства	10 221	Российская Федерация	10135
31	69:10:000000:26:1154	Земли сельскохозяйственного назначения	Для сельскохозяйственного производства	54 791	Российская Федерация	382
32	69:10:000000:26:1154	Земли сельскохозяйственного назначения	Для сельскохозяйственного производства	54 791	Российская Федерация	83
33	69:10:000000:26:1156	Земли сельскохозяйственного назначения	Для сельскохозяйственного производства	6350	Российская Федерация	15
34	69:10:000000:26:1136	Земли лесного фонда	Для ведения лесного хозяйства	94720	Российская Федерация	7436
35	69:10:000000:26:997 (69:10:000000:26:1132)	Земли лесного фонда	Для ведения лесного хозяйства	79143	Российская Федерация, "Тверская лесохозяйственная компания"	54481
36	69:10:000000:26:260	Земли лесного фонда	Для ведения лесного хозяйства	59424105	Российская Федерация	3772
37	69:10:000000:26:260	Земли лесного фонда	Для ведения лесного хозяйства	59424105	Российская Федерация	2398
38	69:10:000000:26:1136	Земли лесного фонда	Для ведения лесного хозяйства	94720	Российская Федерация	1386
39	69:10:000000:26:508	Земли сельскохозяйственного назначения	Для садоводства	1140096	Российская Федерация	5946
40	69:10:000000:26:1136	Земли лесного фонда	Для ведения лесного хозяйства	94720	Российская Федерация	2722
41	69:10:000000:26:267	Земли лесного фонда	Для ведения лесного хозяйства	7 302 896	Российская Федерация, "Тверская лесохозяйственная компания"	371
42	69:10:000000:26:267	Земли лесного фонда	Для ведения лесного хозяйства	7 302 896	Российская Федерация, "Тверская лесохозяйственная компания"	624

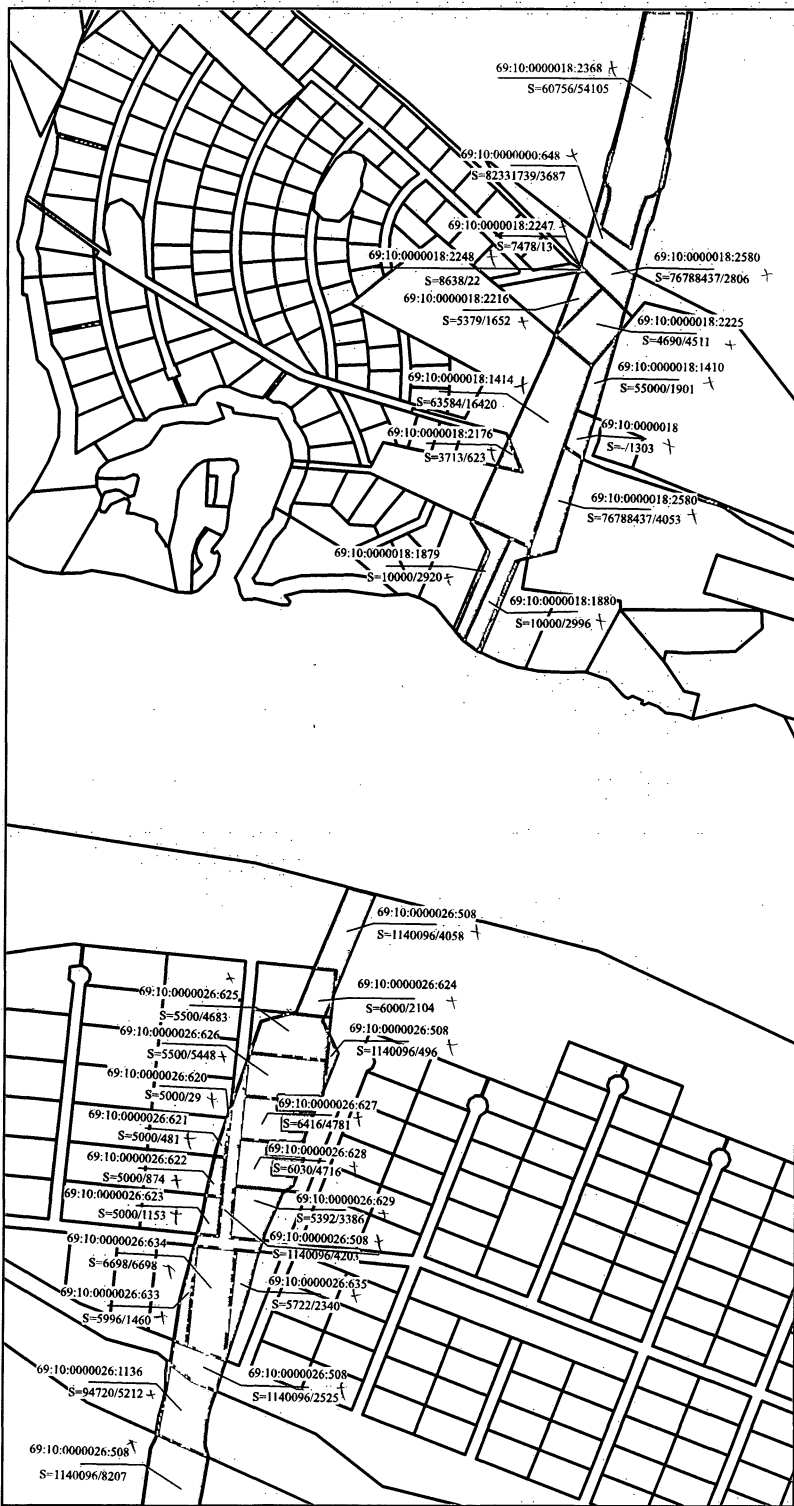
«Строительство скоростной автомобильной дороги Москва – Санкт-Петербург на участке км 58- км 684 (с последующей эксплуатацией на платной основе), 3 этап км 149 – км 208»			
Схема резервирования земель	Страница	Лист	Листов
		4	43
M 1:6500	Государственная компания "Российские автомобильные дороги"		






# Схема резервирования земель

Приложение № 1 к распоряжению  
Федерального дорожного агентства  
от \_\_\_\_\_ № \_\_\_\_\_

**Объект «Строительство скоростной автомобильной дороги Москва – Санкт-Петербург на участке км 58- км 684 (с последующей эксплуатацией на платной основе), 3 этап км 149 – км 208»**



### Условные обозначения

-  граница полосы постоянного отвода автомобильной дороги
-  границы земельных участков, сведения о которых содержатся в ЕГРН
-  часть земельного участка, попадающая в полосу постоянного отвода автомобильной дороги

S=74405/59917

Площадь земельного участка (кв.м.) площадь части земельного участка, попадающая в полосу постоянного отвода автомобильной дороги (кв.м.)

69:10:0000026:259

Кадастровый номер земельного участка

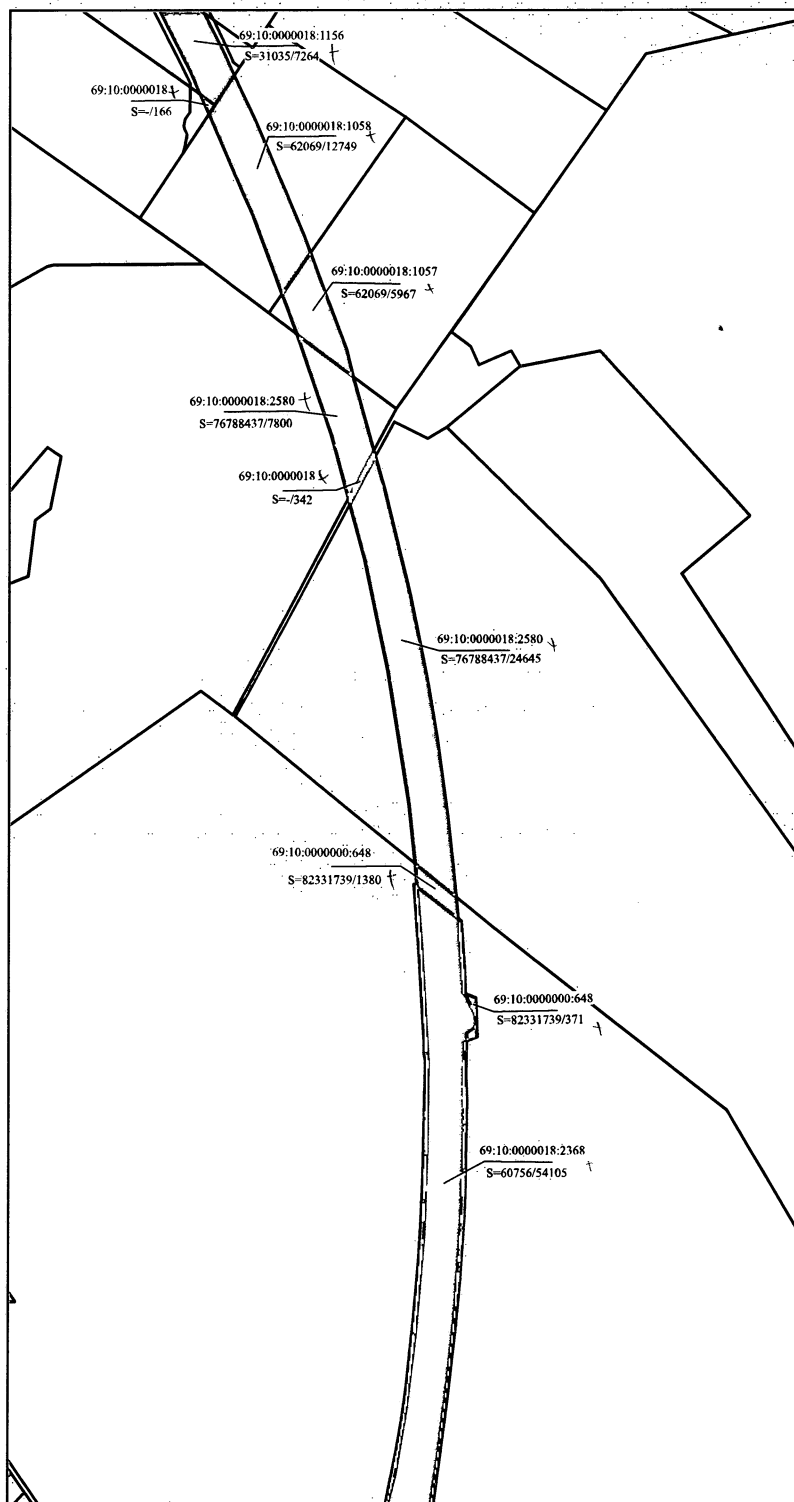
№ п/п	Кадастровый номер земельного участка	Категория земель, вид назначения участка	Разрешение использования	Площадь земельного участка кв.м.	Правообладатель	Площадь части земельного участка, попадающей в полосу постоянного отвода ав.д.м.к.
43	69:10:0000026:508	Земли сельскохозяйственного назначения	Для сельскохозяйств	1140996	Российская Федерация	8287
44	69:10:0000026:1136	Земли лесного фонда	Для ведения лесного хозяйства	94720	Российская Федерация	5212
45	69:10:0000026:508	Земли сельскохозяйственного назначения	Для сельскохозяйств	1140996	Российская Федерация	2525
46	69:10:0000026:623	Земли сельскохозяйственного назначения	Для сельскохозяйств	5996	Российская Федерация	1460
47	69:10:0000026:624	Земли сельскохозяйственного назначения	Для сельскохозяйств	6698	Российская Федерация	6698
48	69:10:0000026:625	Земли сельскохозяйственного назначения	Для сельскохозяйств	5721	Российская Федерация	2340
49	69:10:0000026:508	Земли сельскохозяйственного назначения	Для сельскохозяйств	1140996	Российская Федерация	4103
50	69:10:0000026:623	Земли сельскохозяйственного назначения	Для сельскохозяйств	5600	Российская Федерация	1153
51	69:10:0000026:622	Земли сельскохозяйственного назначения	Для сельскохозяйств	5600	Российская Федерация	874
52	69:10:0000026:621	Земли сельскохозяйственного назначения	Для сельскохозяйств	5600	Российская Федерация	481
53	69:10:0000026:620	Земли сельскохозяйственного назначения	Для сельскохозяйств	5600	Российская Федерация	29
54	69:10:0000026:619	Земли сельскохозяйственного назначения	Для сельскохозяйств	5342	Российская Федерация	3386
55	69:10:0000026:618	Земли сельскохозяйственного назначения	Для сельскохозяйств	6630	Российская Федерация	4716
56	69:10:0000026:617	Земли сельскохозяйственного назначения	Для сельскохозяйств	6436	Российская Федерация	4781
57	69:10:0000026:508	Земли сельскохозяйственного назначения	Для сельскохозяйств	1140996	Российская Федерация	486
58	69:10:0000026:616	Земли сельскохозяйственного назначения	Для сельскохозяйств	5500	Российская Федерация	5449
59	69:10:0000026:615	Земли сельскохозяйственного назначения	Для сельскохозяйств	5500	Российская Федерация	6683
60	69:10:0000026:614	Земли сельскохозяйственного назначения	Для сельскохозяйств	6600	Российская Федерация	2104
61	69:10:0000026:508	Земли сельскохозяйственного назначения	Для сельскохозяйств	1140996	Российская Федерация	4058
62	69:10:0000026:1879	Земли населенных пунктов	Для жилищного строительства	10600	Публичное акционерное общество "АКЖТОПНИПРОТ АИИ"	2920
63	69:10:0000026:1880	Земли населенных пунктов	Для жилищного строительства	10600	Публичное акционерное общество "АКЖТОПНИПРОТ АИИ"	2996
64	69:10:0000026:1414	Земли сельскохозяйственного назначения	Для ведения личного подсобного хозяйства	63584	ООО "Оршанские зори"	16420
65	69:10:0000026:2176	Земли населенных пунктов	Для жилищного строительства	3713	Публичное акционерное общество "АКЖТОПНИПРОТ АИИ"	623
66	69:10:0000026:2580	Земли лесного фонда	Для ведения лесного хозяйства	70785427	Российская Федерация	4053
67	69:10:0000026:18	Не использованы	Не определен		Исключены из государственной собственности	1303
68	69:10:0000026:1410	Земли сельскохозяйственного назначения	Для ведения личного подсобного хозяйства	55600	Территория Наталья Николаевна	1901
69	69:10:0000026:3225	Земли населенных пунктов	Для жилищного строительства	4680	Общество с ограниченной ответственностью "Оршанские зори"	4811
70	69:10:0000026:2216	Земли населенных пунктов	Для жилищного строительства	5370	Общество с ограниченной ответственностью "Оршанские зори"	1682
71	69:10:0000026:2248	Земли населенных пунктов	Для жилищного строительства	8638	Общество с ограниченной ответственностью "Оршанские зори"	11
72	69:10:0000026:2247	Земли населенных пунктов	Для жилищного строительства	7478	Общество с ограниченной ответственностью "Оршанские зори"	13
73	69:10:0000026:2580	Земли лесного фонда	Для ведения лесного хозяйства	76784437	Российская Федерация	2806
74	69:10:0000026:648	Земли лесного фонда	Для ведения лесного хозяйства	82331739	Российская Федерация, Общество с ограниченной ответственностью "Агропромсоюз"	3487
75	69:10:0000026:2368	Земли лесного фонда	Для ведения лесного хозяйства	60756	сведения не содержатся	54105

«Строительство скоростной автомобильной дороги Москва – Санкт-Петербург на участке км 58- км 684 (с последующей эксплуатацией на платной основе), 3 этап км 149 – км 208»			
Схема резервирования земель	Стадия	Лист	Листов
		5	43
М 1:6500		Государственная компания "Российские автомобильные дороги"	




# Схема резервирования земель

Приложение № 1 к распоряжению  
Федерального дорожного агентства  
от \_\_\_\_\_ № \_\_\_\_\_

**Объект «Строительство скоростной автомобильной дороги Москва – Санкт-Петербург на участке км 58- км 684  
(с последующей эксплуатацией на платной основе), 3 этап км 149 – км 208»**



## Условные обозначения

-  граница полосы постоянного отвода автомобильной дороги
  -  границы земельных участков, сведения о которых содержатся в ЕГРН
  -  часть земельного участка, попадающая в полосу постоянного отвода автомобильной дороги
- S=74405/59917 Площадь земельного участка (кв.м.) площадь части земельного участка, попадающая в полосу постоянного отвода автомобильной дороги (кв.м.)  
 69:10:0000026:259 Кадастровый номер земельного участка

№ п/п	кадастровый номер земельного участка	категория земельного участка	Разрешенное использование	Площадь земельного участка кв.м	Правообладатель	Площадь части земельного участка, попадающая в полосу постоянного отвода в/д кв.м.
75	69:10:0000018:2368	Земли лесного фонда	Для ведения лесного хозяйства	60756	сведения отсутствуют	54105
76	69:10:0000000:648	Земли лесного фонда	Для ведения лесного хозяйства	82331739	Российская Федерация, Общество с ограниченной ответственностью "Агропромсоюз"	371
77	69:10:0000000:648	Земли лесного фонда	Для ведения лесного хозяйства	82331739	Российская Федерация, Общество с ограниченной ответственностью "Агропромсоюз"	1380
78	69:10:0000018:2580	Земли лесного фонда	Для ведения лесного хозяйства	76788437	Российская Федерация	24645
79	69:10:0000018	Не установлена	Не определен		Неограниченная государственная собственность	342
80	69:10:0000018:2580	Земли лесного фонда	Для ведения лесного хозяйства	76788437	Российская Федерация	7800
81	69:10:0000018:1057	Земли сельскохозяйственного назначения	Для сельскохозяйственного производства	62069	Филинов Павел Леопольдович	5967
82	69:10:0000018:1058	Земли сельскохозяйственного назначения	Для сельскохозяйственного производства	62069	Филинов Павел Леопольдович	12749
83	69:10:0000018	Не установлена	Не определен		не зарегистрировано	166
84	69:10:0000018:1156	Земли сельскохозяйственного назначения	Для сельскохозяйственного производства	31035	Павлов Владимир Евгеньевич	7264

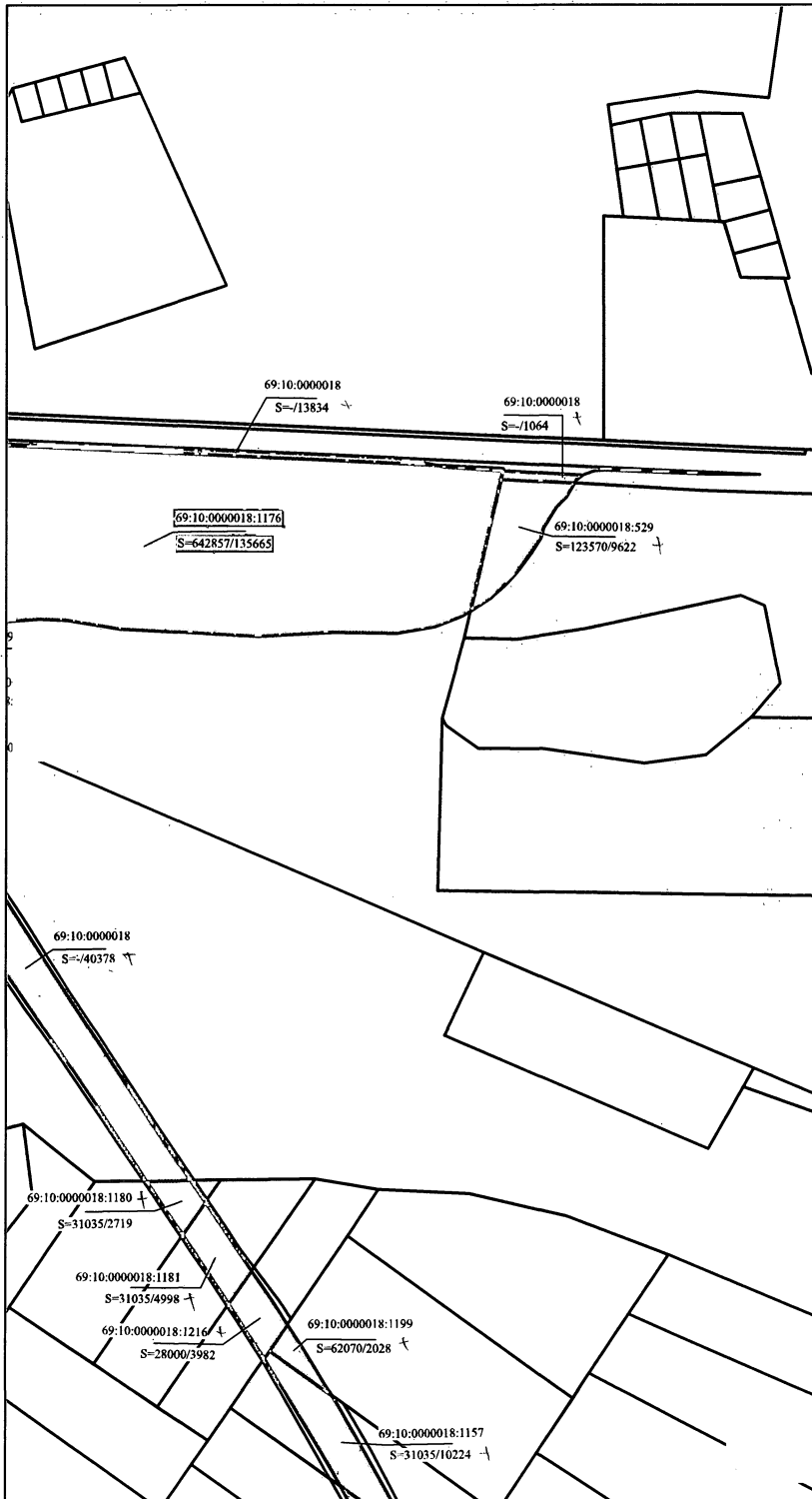
«Строительство скоростной автомобильной дороги Москва – Санкт-Петербург на участке км 58- км 684 (с последующей эксплуатацией на платной основе), 3 этап км 149 – км 208»

Схема резервирования земель	Стадия	Лист	Листов
			6
М 1:6500		Государственная компания "Российские автомобильные дороги"	




# Схема резервирования земель

Приложение № 1 к распоряжению  
Федерального дорожного агентства  
от \_\_\_\_\_ № \_\_\_\_\_

**Объект «Строительство скоростной автомобильной дороги Москва – Санкт-Петербург на участке км 58- км 684 (с последующей эксплуатацией на платной основе), 3 этап км 149 – км 208»**



### Условные обозначения

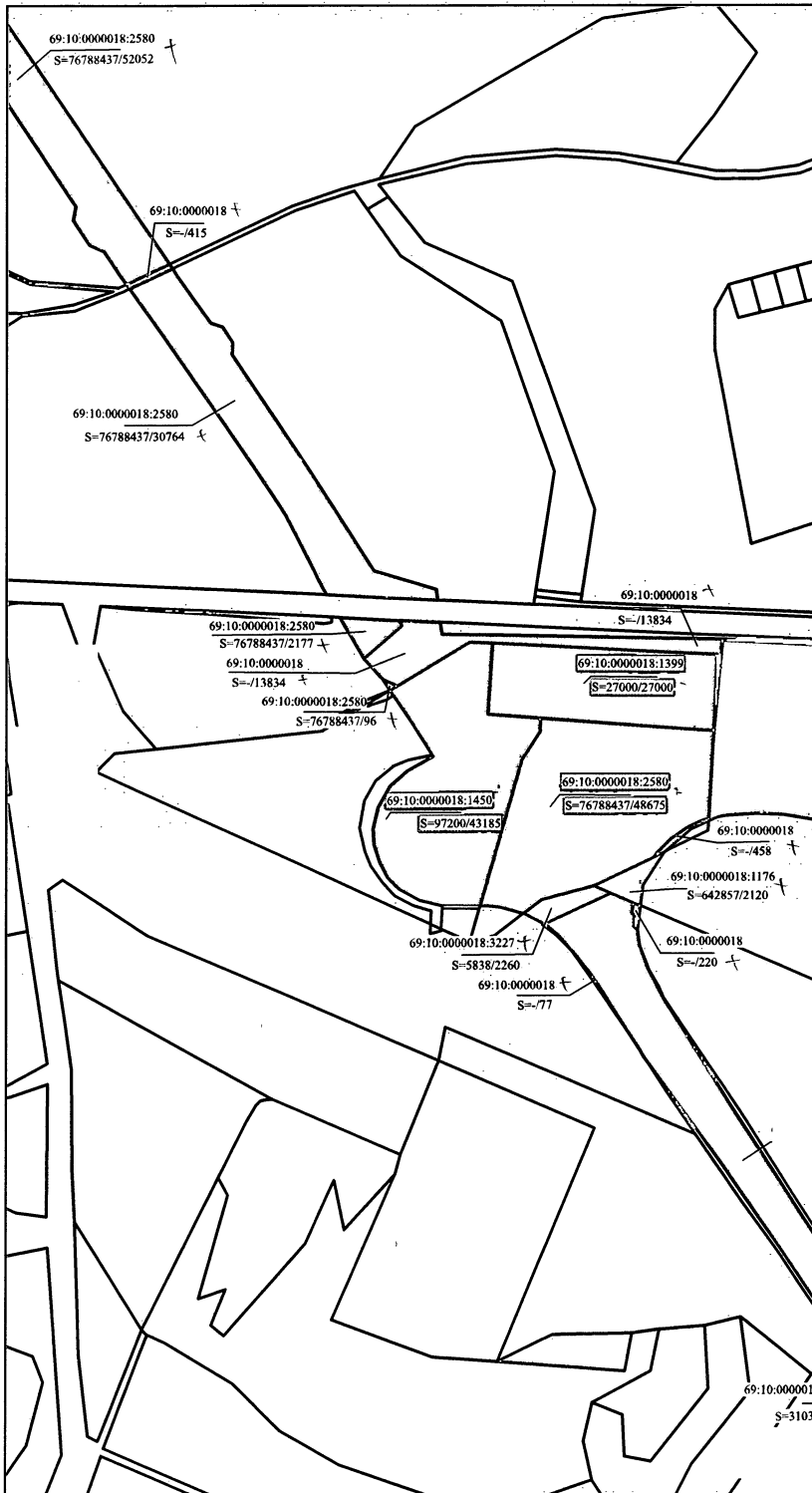
-  граница полосы постоянного отвода автомобильной дороги
  -  границы земельных участков, сведения о которых содержатся в ЕГРН
  -  часть земельного участка, попадающая в полосу постоянного отвода автомобильной дороги
- S=74405/59917  
 Площадь земельного участка (кв.м.) площадь части земельного участка, попадающая в полосу постоянного отвода автомобильной дороги (кв.м.)
- 69:10:0000026:259      Кадастровый номер земельного участка

№ п/п	кадастровый номер земельного участка	категория земельного участка	Разрешенное использование	Площадь земельного участка кв.м	Правообладатель	Площадь части земельного участка, попадающая в полосу постоянного отвода в/д кв.м.
85	69:10:0000018:1157	Земли сельскохозяйственного назначения	Для сельскохозяйственного производства	31035	Павлов Владимир Евгеньевич	10224
86	69:10:0000018:1199	Земли сельскохозяйственного назначения	Для сельскохозяйственного производства	62070	Марфишина Лилия Николаевна	2028
87	69:10:0000018:1216	Земли сельскохозяйственного назначения	Для сельскохозяйственного производства	28000	Костина Наталья Геннадьевна	3982
88	69:10:0000018:1181	Земли сельскохозяйственного назначения	Для сельскохозяйственного производства	31035	Голованова Вера Александровна	4998
89	69:10:0000018:1180	Земли сельскохозяйственного назначения	Для сельскохозяйственного производства	31035	Полтина Валентина Александровна	2719
90	69:10:0000018	Не установлена	Не определен		не зарегистрировано	40378
95	69:10:0000018:1176	Земли сельскохозяйственного назначения	Для сельскохозяйственного производства	642857	Религиозная организация "Вознесенский Оптинский монастырь Тверской и Кашинской Епархии Русской Православной Церкви (Московский Патриархат)"	135665
96	69:10:0000018:529	Земли сельскохозяйственного назначения	Для сельскохозяйственного производства	123570	Тверская область, Общество с ограниченной ответственностью "Звероплемязвод "Савьёвское"	9622
97	69:10:0000018	Не установлена	Не определен		не зарегистрировано	1064
98	69:10:0000018	Не установлена	Не определен		не зарегистрировано	13834

«Строительство скоростной автомобильной дороги Москва – Санкт-Петербург на участке км 58- км 684 (с последующей эксплуатацией на платной основе), 3 этап км 149 – км 208»			
Схема резервирования земель	Стадия	Лист	Листов
		7	43
М 1:6500		Государственная компания "Российские автомобильные дороги"	

## Схема резервирования земель

Объект «Строительство скоростной автомобильной дороги Москва – Санкт-Петербург на участке км 58- км 684 (с последующей эксплуатацией на платной основе), 3 этап км 149 – км 208»



### Условные обозначения

- граница полосы постоянного отвода автомобильной дороги
  - границы земельных участков, сведения о которых содержатся в ЕГРН
  - часть земельного участка, попадающая в полосу постоянного отвода автомобильной дороги
- S=74405/59917 Площадь земельного участка (кв.м.) площадь части земельного участка, попадающая в полосу постоянного отвода автомобильной дороги (кв.м.)  
 69:10:0000026:259 Кадастровый номер земельного участка

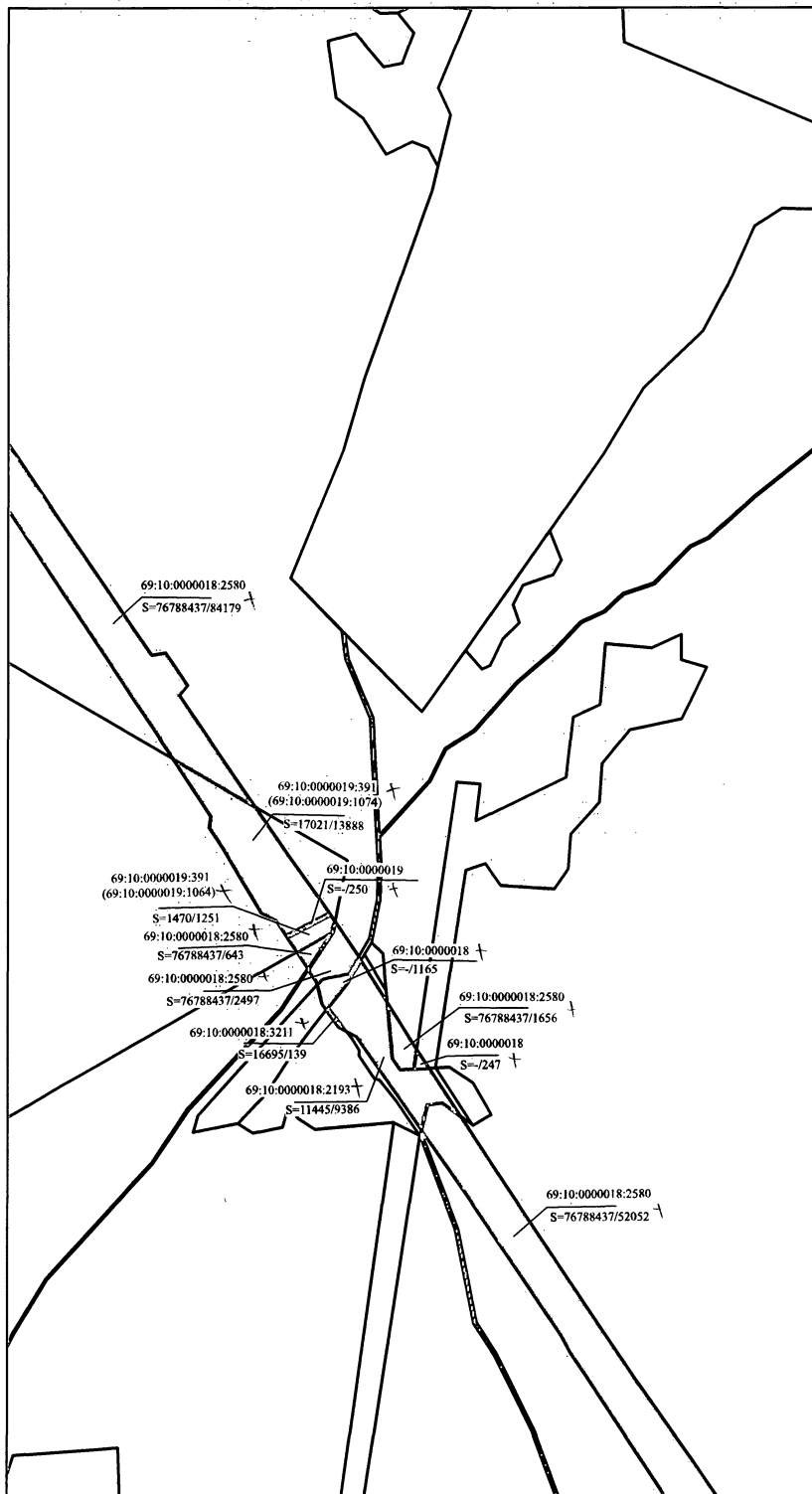
№ п/п	кадастровый номер земельного участка	категория земельного участка	Разрешенное использование	Площадь земельного участка кв.м	Правообладатель	Площадь части земельного участка, попадающая в полосу постоянного отвода в/д кв.м.
91	69:10:0000018	Не установлена	Не определен	-	не зарегистрировано	77
92	69:10:0000018:3227	Земли сельскохозяйственного назначения	Для сельскохозяйственного производства	5 838	Производственный сельскохозяйственный кооператив "Заборовский"	2260
93	69:10:0000018	Не установлена	Не определен	-	не зарегистрировано	220
94	69:10:0000018:1176	Земли сельскохозяйственного назначения	Для сельскохозяйственного производства	642857	Религиозная организация "Вознесенский Оршин женский монастырь Тверской и Капшинской Епархии Русской Православной Церкви (Московский Патриархат)"	2120
98	69:10:0000018	Не установлена	Не определен	-	не зарегистрировано	13834
99	69:10:0000018:1399	Земли сельскохозяйственного назначения	Для сельскохозяйственного производства	27000	Гребешов Валдис Вячеславович, Миронов Роман Юрьевич	27000
100	69:10:0000018	Не установлена	Не определен	-	не зарегистрировано	458
101	69:10:0000018:2580	Земли лесного фонда	Для ведения лесного хозяйства	76788437	Российская Федерация	48675
102	69:10:0000018:1450	Земли сельскохозяйственного назначения	Для сельскохозяйственного производства	97200	Сурков Эдуард Александрович, Гребешов Валдис Вячеславович, Миронов Роман Юрьевич	43183
103	69:10:0000018:2580	Земли лесного фонда	Для ведения лесного хозяйства	76788437	Российская Федерация	96
104	69:10:0000018:2580	Земли лесного фонда	Для ведения лесного хозяйства	76788437	Российская Федерация	2177
105	69:10:0000018:2580	Земли лесного фонда	Для ведения лесного хозяйства	76788437	Российская Федерация	30764
106	69:10:0000018	Не установлена	Не определен	-	не зарегистрировано	415
107	69:10:0000018:2580	Земли лесного фонда	Для ведения лесного хозяйства	76788437	Российская Федерация	52052

«Строительство скоростной автомобильной дороги Москва – Санкт-Петербург на участке км 58- км 684 (с последующей эксплуатацией на платной основе), 3 этап км 149 – км 208»			
Схема резервирования земель	Стадия	Лист	Листов
		8	43
М 1:6500		Государственная компания "Российские автомобильные дороги"	




# Схема резервирования земель

Приложение № 1 к распоряжению  
Федерального дорожного агентства  
от \_\_\_\_\_ № \_\_\_\_\_

**Объект «Строительство скоростной автомобильной дороги Москва – Санкт-Петербург на участке км 58- км 684 (с последующей эксплуатацией на платной основе), 3 этап км 149 – км 208»**



### Условные обозначения

-  граница полосы постоянного отвода автомобильной дороги
  -  границы земельных участков, сведения о которых содержатся в ЕГРН
  -  часть земельного участка, попадающая в полосу постоянного отвода автомобильной дороги
- S=74405/59917 Площадь земельного участка (кв.м.) площадь части земельного участка, попадающая в полосу постоянного отвода автомобильной дороги (кв.м)
- 69:10:0000026:259 Кадастровый номер земельного участка

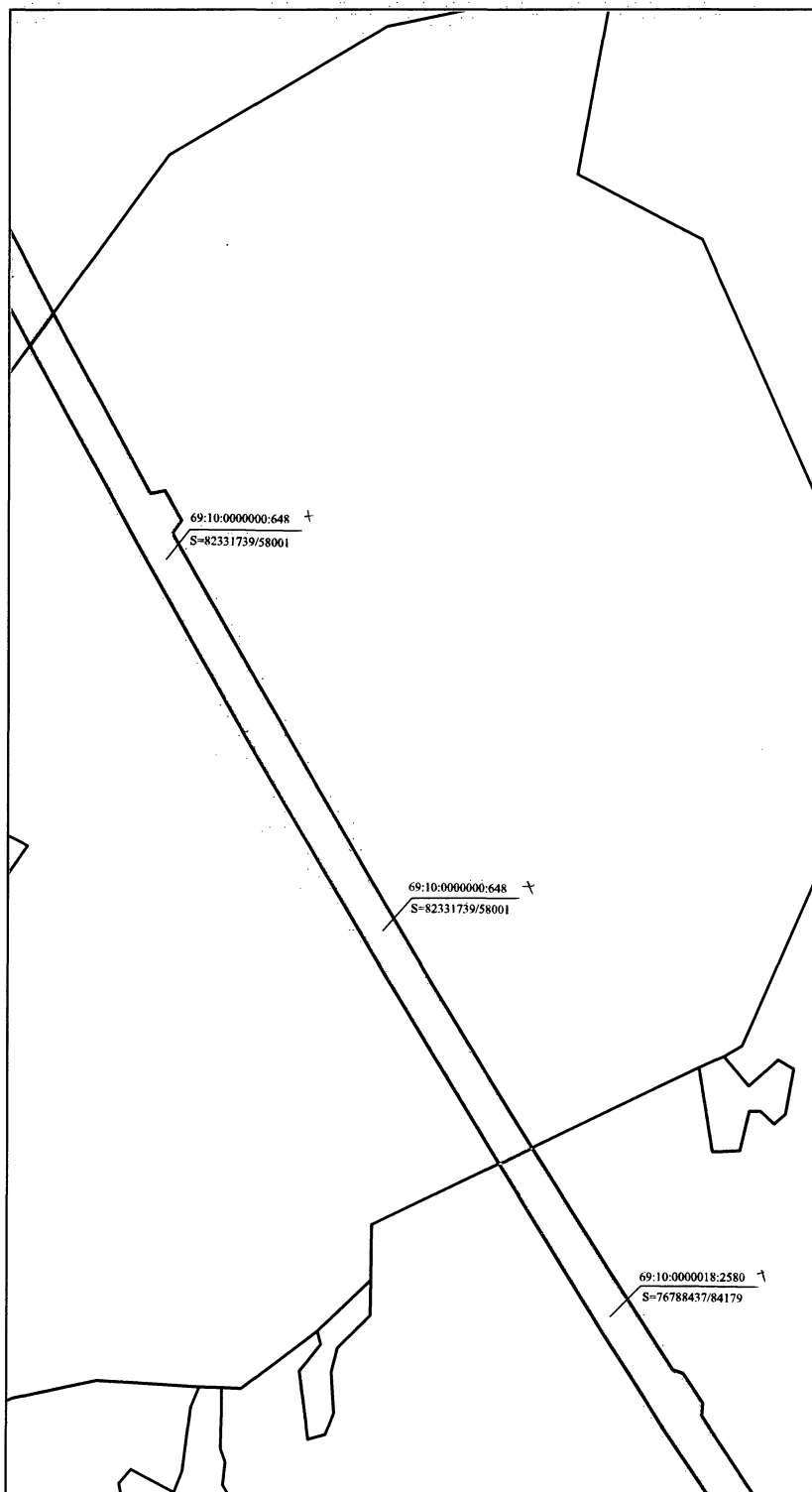
№ п/п	кадастровый номер земельного участка	категория земельного участка	Разрешенное использование	Площадь земельного участка кв.м	Приниматель	Площадь земельного участка, попадающая в полосу постоянного отвода в кв.м.
107	69:10:0000018:2580	Земля лесного фонда	Для ведения лесного хозяйства	76788437	Росийская Федерация	82052
108	69:10:0000018:2193	Земля сельскохозяйственного назначения	Для сельскохозяйственного производства	11445	Крупномасштабный Александр Дмитриевич	9386
109	69:10:0000018	Не установлена	Не определен		не зарегистрировано	247
110	69:10:0000018:2580	Земля лесного фонда	Для ведения лесного хозяйства	76788437	Росийская Федерация	1656
111	69:10:0000018:3211	Земля сельскохозяйственного назначения	Для сельскохозяйственного производства	16695	Крупномасштабный Александр Дмитриевич	139
112	69:10:0000018	Не установлена	Не определен		не зарегистрировано	1165
113	69:10:0000018:2580	Земля лесного фонда	Для ведения лесного хозяйства	76788437	Росийская Федерация	2497
114	69:10:0000018:2580	Земля лесного фонда	Для ведения лесного хозяйства	76788437	Росийская Федерация	643
115	69:10:0000019:391 (69:10:0000019:1064)	Земля лесного фонда	Для ведения лесного хозяйства	1470	Росийская Федерация, ООО "Эльборас, СНТ "Огонь", ОАО "МегаФон", АО "Тверской кооператив строительных материалов № 1"	1251
116	69:10:0000019	Не установлена	Не определен		не зарегистрировано	250
117	69:10:0000019:391 (69:10:0000019:1074)	Земля лесного фонда	Для ведения лесного хозяйства	17021	Росийская Федерация, ООО "Эльборас, СНТ "Огонь", ОАО "МегаФон", АО "Тверской кооператив строительных материалов № 2"	13958
118	69:10:0000018:2580	Земля лесного фонда	Для ведения лесного хозяйства	76788437	Росийская Федерация	84179

«Строительство скоростной автомобильной дороги Москва – Санкт-Петербург на участке км 58- км 684 (с последующей эксплуатацией на платной основе), 3 этап км 149 – км 208»			
Схема резервирования земель	Статья	Лист	Листов
		9	43
M 1:6500	Государственная компания "Российские автомобильные дороги"		

# Схема резервирования земель




Приложение № 1 к распоряжению  
Федерального дорожного агентства  
от \_\_\_\_\_ № \_\_\_\_\_

**Объект «Строительство скоростной автомобильной дороги Москва – Санкт-Петербург на участке км 58- км 684 (с последующей эксплуатацией на платной основе), 3 этап км 149 – км 208»**



№ п/п	кадастровый номер земельного участка	категория земельного участка	Разрешенное использование	Площадь земельного участка кв.м	Правообладатель	Площадь части земельного участка, попадающая в полосу постоянного отвода в/д кв.м.
118	69:10:0000018:2580	Земля лесного фонда	Для ведения лесного хозяйства	76788437	Российская Федерация	84179
119	69:10:0000000:648	Земля лесного фонда	Для ведения лесного хозяйства	82331739	Российская Федерация, ООО "Агропромсоюз"	58001

## Условные обозначения

-  граница полосы постоянного отвода автомобильной дороги
  -  границы земельных участков, сведения о которых содержатся в ЕГРН
  -  часть земельного участка, попадающая в полосу постоянного отвода автомобильной дороги
- Площадь земельного участка (кв.м.) площадь части земельного участка, попадающая в полосу постоянного отвода автомобильной дороги (кв.м)

S=74405/59917

69:10:0000026:259

Кадастровый номер земельного участка

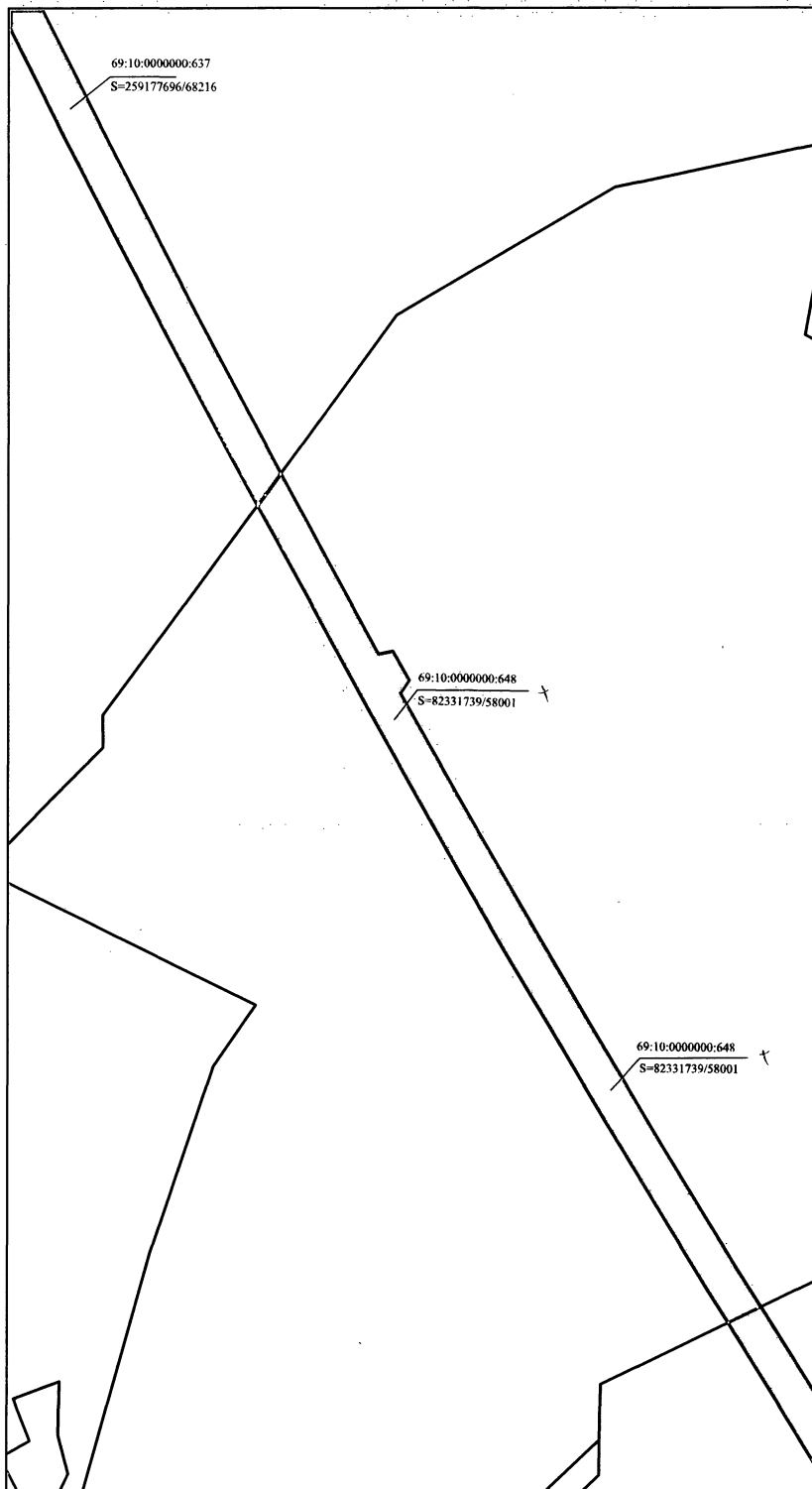
**«Строительство скоростной автомобильной дороги Москва – Санкт-Петербург на участке км 58- км 684 (с последующей эксплуатацией на платной основе), 3 этап км 149 – км 208»**

Схема резервирования земель	Стадия	Лист	Листов
			10
М 1:6500		Государственная компания "Российские автомобильные дороги"	

# Схема резервирования земель




Приложение № 1 к распоряжению  
Федерального дорожного агентства  
от \_\_\_\_\_ № \_\_\_\_\_

**Объект «Строительство скоростной автомобильной дороги Москва – Санкт-Петербург на участке км 58- км 684 (с последующей эксплуатацией на платной основе), 3 этап км 149 – км 208»**



№ п/п	кадастровый номер земельного участка	категория земельного участка	Разрешенное использование	Площадь земельного участка кв.м	Правообладатель	Площадь части земельного участка, попадающая в полосу постоянного отвода кв.м.
119	69:10:0000000:648	Земли лесного фонда	Для ведения лесного хозяйства	82331739	Российская Федерация, ООО "Агропромсоюз"	58001
120	69:10:0000000:637	Земли лесного фонда	Для ведения лесного хозяйства	259177696	Российская Федерация, ООО "Агропромсоюз"	68216

## Условные обозначения

-  граница полосы постоянного отвода автомобильной дороги
-  границы земельных участков, сведения о которых содержатся в ЕГРН
-  часть земельного участка, попадающая в полосу постоянного отвода автомобильной дороги

S=74405/59917

Площадь земельного участка (кв.м.) площадь части земельного участка, попадающая в полосу постоянного отвода автомобильной дороги (кв

69:10:0000026:259

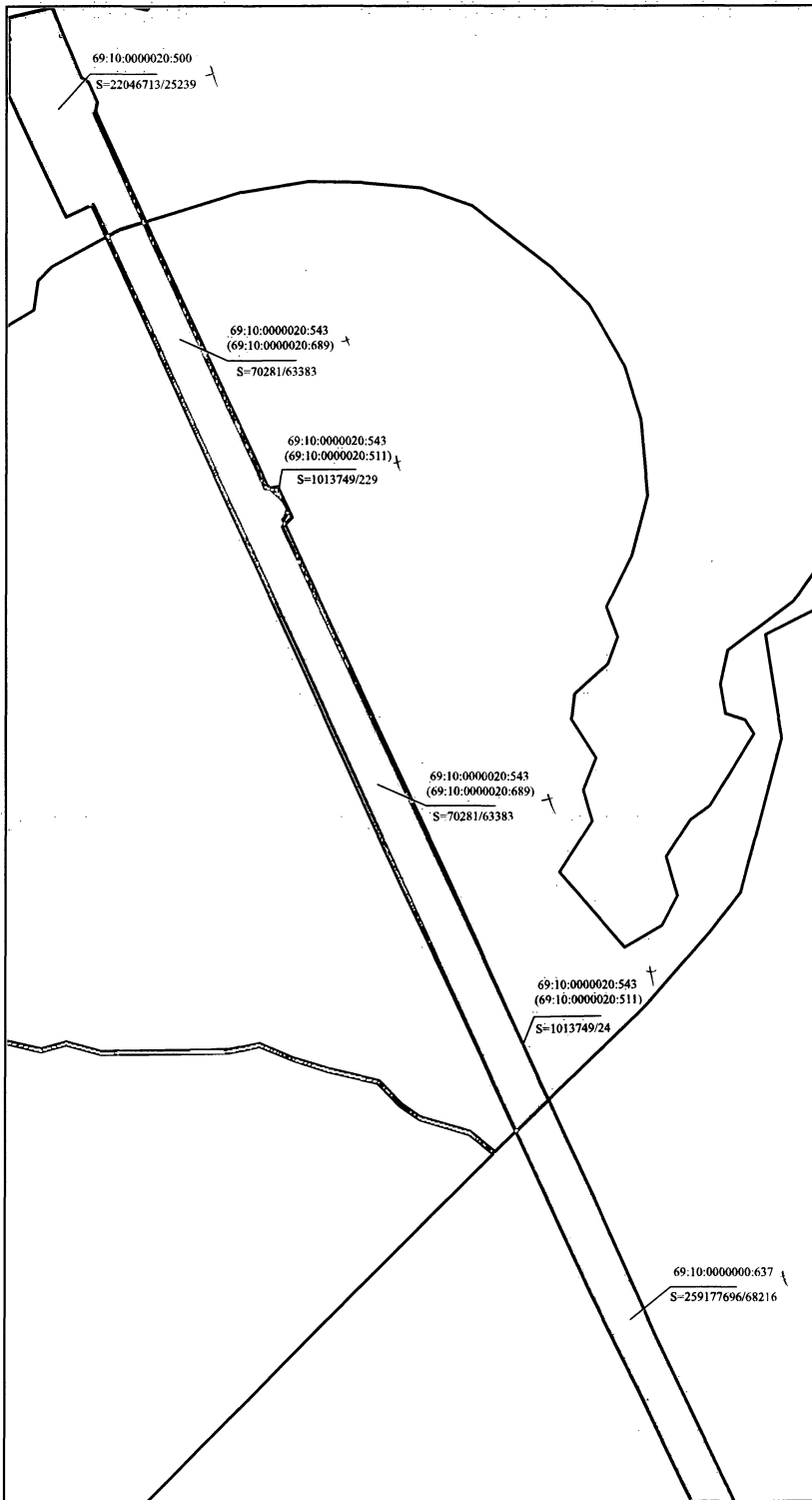
Кадастровый номер земельного участка

«Строительство скоростной автомобильной дороги Москва – Санкт-Петербург на участке км 58- км 684 (с последующей эксплуатацией на платной основе), 3 этап км 149 – км 208»			
Схема резервирования земель	Стадия	Лист	Листов
		11	43
М 1:6500		Государственная компания "Российские автомобильные дороги"	

# Схема резервирования земель

Приложение № 1 к распоряжению  
Федерального дорожного агентства  
от \_\_\_\_\_ № \_\_\_\_\_

**Объект «Строительство скоростной автомобильной дороги Москва – Санкт-Петербург на участке км 58- км 684 (с последующей эксплуатацией на платной основе), 3 этап км 149 – км 208»**



## Условные обозначения

- граница полосы постоянного отвода автомобильной дороги
  - границы земельных участков, сведения о которых содержатся в ЕГРН
  - часть земельного участка, попадающая в полосу постоянного отвода автомобильной дороги
- S=74405/59917  
 Площадь земельного участка (кв.м.) площадь части земельного участка, попадающая в полосу постоянного отвода автомобильной дороги (кв.м.)
- 69:10:0000026:259  
 Кадастровый номер земельного участка

№ п/п	кадастровый номер земельного участка	категория земельного участка	Разрешенное использование	Площадь земельного участка кв.м.	Правообладатель	Площадь части земельного участка, попадающая в полосу постоянного отвода в/д кв.м.
120	69:10:0000000:637	Земли лесного фонда	Для ведения лесного хозяйства	259177696	Российская Федерация, ООО "Аэропорт-О" "	68216
121	69:10:0000020:543 (69:10:0000020:689)	Земли лесного фонда	Для ведения лесного хозяйства	70281	Российская Федерация, ООО "Эльдорадо"	63383
122	69:10:0000020:543 (69:10:0000020:511)	Земли лесного фонда	Не определен	1013749	Российская Федерация, ООО "Эльдорадо"	24
123	69:10:0000020:543 (69:10:0000020:511)	Земли лесного фонда	Не определен	1013749	Российская Федерация, ООО "Эльдорадо"	229
124	69:10:0000020:500	Земли сельскохозяйственного назначения	Для сельскохозяйственного производства	22046713	Российская Федерация, ФГОУВПО "Тверская государственная сельскохозяйственная академия"	25239

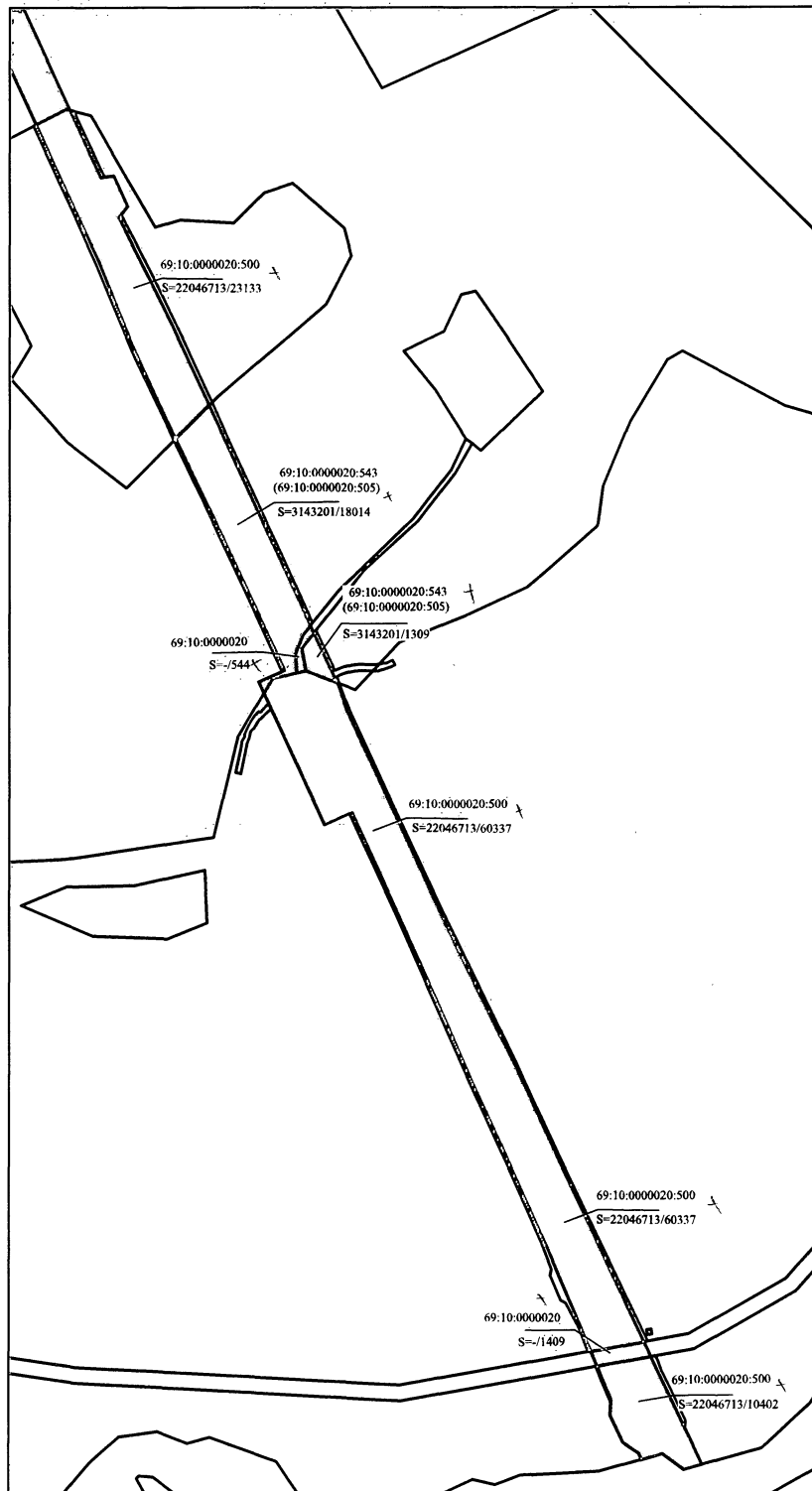
«Строительство скоростной автомобильной дороги Москва – Санкт-Петербург на участке км 58- км 684 (с последующей эксплуатацией на платной основе), 3 этап км 149 – км 208»			
Схема резервирования земель	Страница	Лист	Листов
		12	43
М 1:6500		Государственная компания "Российские автомобильные дороги"	



# Схема резервирования земель

Приложение № 1 к распоряжению  
Федерального дорожного агентства  
от \_\_\_\_\_ № \_\_\_\_\_

**Объект «Строительство скоростной автомобильной дороги Москва – Санкт-Петербург на участке км 58- км 684 (с последующей эксплуатацией на платной основе), 3 этап км 149 – км 208»**



### Условные обозначения

- граница полосы постоянного отвода автомобильной дороги
  - границы земельных участков, сведения о которых содержатся в ЕГРН
  - часть земельного участка, попадающая в полосу постоянного отвода автомобильной дороги
- S=74405/59917 Площадь земельного участка (кв.м.) площадь части земельного участка, попадающая в полосу постоянного отвода автомобильной дороги (кв.м.)  
 69:10:0000026:259 Кадастровый номер земельного участка

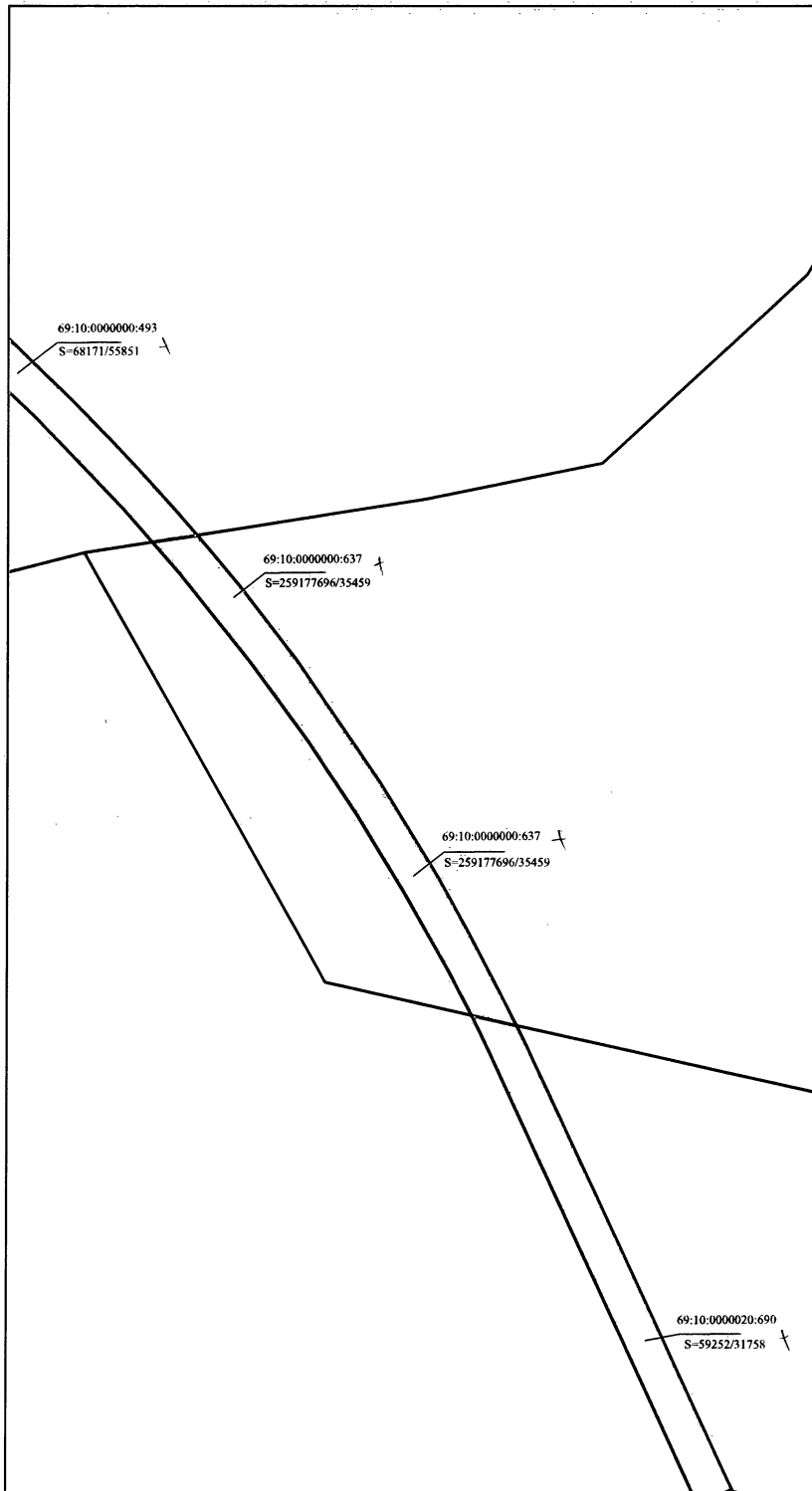
№ п/п	кадастровый номер земельного участка	категория земельного участка	Разрешенное использование	Площадь земельного участка кв.м.	Правообладатель	Площадь части земельного участка, попадающая в полосу постоянного отвода в кв.м.
125	69:10:0000020:500	Земли сельскохозяйственного назначения	Для сельскохозяйственного производства	22046713	Российская Федерация, ФГОУНПО "Тагурская государственная сельскохозяйственная академия"	10402
126	69:10:0000020	Не установлена	Не определен		не зарегистрировано	1409
127	69:10:0000020:500	Земли сельскохозяйственного назначения	Для сельскохозяйственного производства	22046713	Российская Федерация, ФГОУНПО "Тагурская государственная сельскохозяйственная академия"	60337
128	69:10:0000020:543 (69:10:0000020:505)	Земли лесного фонда	Не определен	3 143 201	Российская Федерация, ООО "Эльдорадо"	1309
129	69:10:0000020	Не установлена	Не определен		не зарегистрировано	544
130	69:10:0000020:543 (69:10:0000020:505)	Земли лесного фонда	Не определен	3 143 201	Общество с ограниченной ответственностью "Эльдорадо"	18014
131	69:10:0000020:500	Земли сельскохозяйственного назначения	Для сельскохозяйственного производства	22046713	Российская Федерация, ФГОУНПО "Тагурская государственная сельскохозяйственная академия"	23133

«Строительство скоростной автомобильной дороги Москва – Санкт-Петербург на участке км 58- км 684 (с последующей эксплуатацией на платной основе), 3 этап км 149 – км 208»			
Схема резервирования земель	Стадия	Лист	Листов
		13	43
М 1:6500	Государственная компания "Российские автомобильные дороги"		

# Схема резервирования земель

Приложение № 1 к распоряжению  
Федерального дорожного агентства  
от \_\_\_\_\_ № \_\_\_\_\_

**Объект «Строительство скоростной автомобильной дороги Москва – Санкт-Петербург на участке км 58- км 684 (с последующей эксплуатацией на платной основе), 3 этап км 149 – км 208»**



### Условные обозначения

- граница полосы постоянного отвода автомобильной дороги
  - границы земельных участков, сведения о которых содержатся в ЕГРН
  - часть земельного участка, попадающая в полосу постоянного отвода автомобильной дороги
- S=74405/59917 Площадь земельного участка (кв.м.) площадь части земельного участка, попадающая в полосу постоянного отвода автомобильной дороги (кв.м.)
- 69:10:0000026:259 Кадастровый номер земельного участка

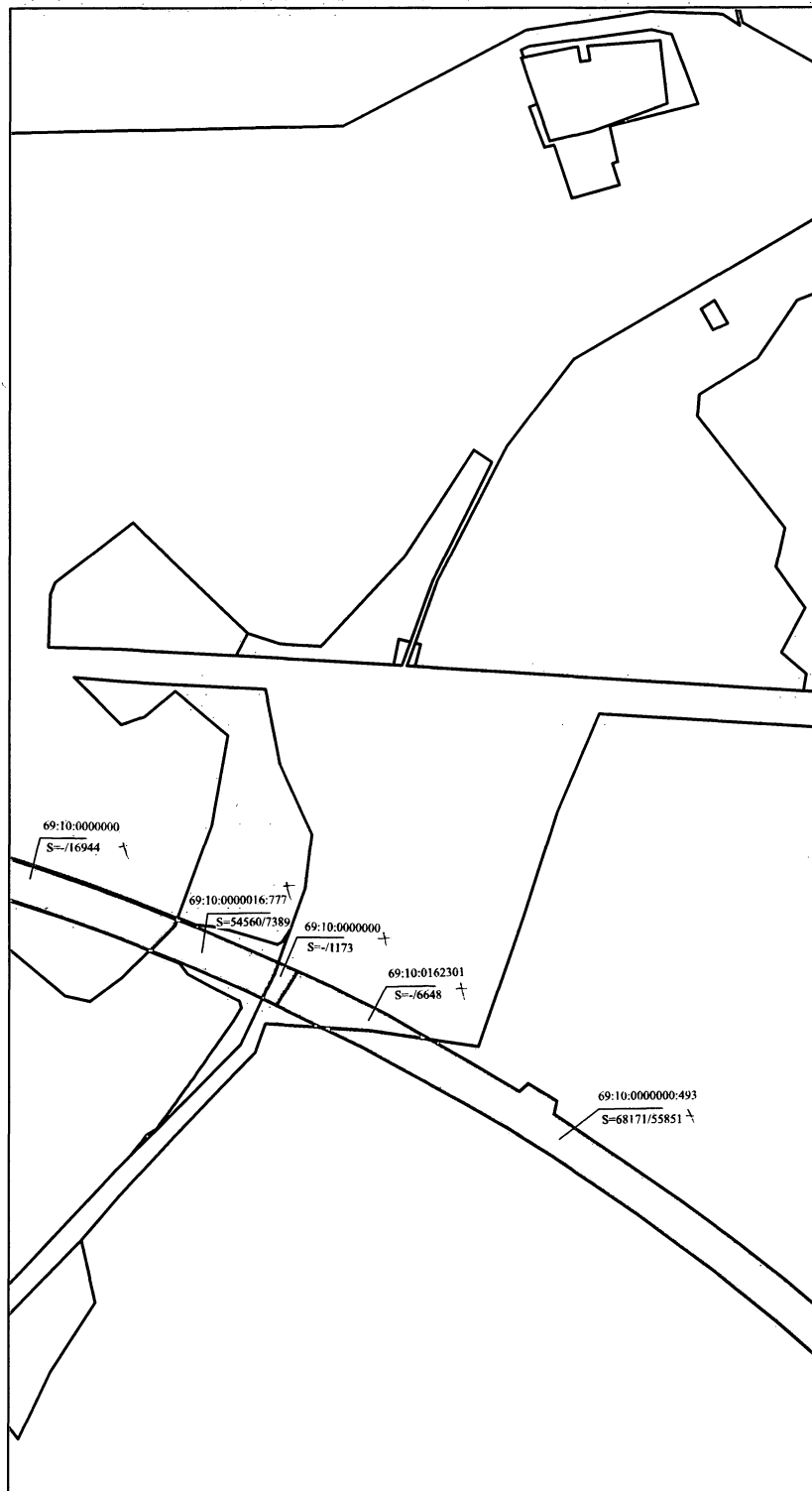
№ п/п	кадастровый номер земельного участка	категория земельного участка	Разрешенное использование	Площадь земельного участка кв.м.	Правообладатель	Площадь части земельного участка, попадающая в полосу постоянного отвода в/д кв.м.
132	69:10:0000020:690	Земли лесного фонда	Не определен	59252	Российская Федерация	31758
133	69:10:0000000:637	Земли лесного фонда	Не определен	259177696	Российская Федерация, ООО "Агроресурса" Российская Федерация	35459
134	69:10:0000000:493	Земли лесного фонда	Для ведения лесного хозяйства	68171	Российская Федерация	55851

«Строительство скоростной автомобильной дороги Москва – Санкт-Петербург на участке км 58- км 684 (с последующей эксплуатацией на платной основе), 3 этап км 149 – км 208»			
Схема резервирования земель	Стадия	Лист	Листов
		14	43
М 1:6500		Государственная компания "Российские автомобильные дороги"	




# Схема резервирования земель

Приложение № 1 к распоряжению  
Федерального дорожного агентства  
от \_\_\_\_\_ № \_\_\_\_\_

**Объект «Строительство скоростной автомобильной дороги Москва – Санкт-Петербург на участке км 58- км 684 (с последующей эксплуатацией на платной основе), 3 этап км 149 – км 208»**



## Условные обозначения

-  граница полосы постоянного отвода автомобильной дороги
  -  границы земельных участков, сведения о которых содержатся в ЕГРН
  -  часть земельного участка, попадающая в полосу постоянного отвода автомобильной дороги
- S=74405/59917 Площадь земельного участка (кв.м.) площадь части земельного участка, попадающая в полосу постоянного отвода автомобильной дороги (кв.м.)  
 69:10:0000026:259 Кадастровый номер земельного участка

№ п/п	кадастровый номер земельного участка	категория земельного участка	Разрешенное использование	Площадь земельного участка кв.м.	Правообладатель	Площадь части земельного участка, попадающая в полосу постоянного отвода и/л кв.м.
134	69:10:0000000:493	Земля лесного фонда	Для ведения лесного хозяйства	68171	Российская Федерация	55851
135	69:10:0162301	Не установлена	Не определен	-	не зарегистрировано	6648
136	69:10:0000000	Не установлена	Не определен	-	не зарегистрировано	1173
137	69:10:0000016:777	Земля лесного фонда	Для ведения лесного хозяйства	54560	Российская Федерация	7389
138	69:10:0000000	Не установлена	Не определен	-	не зарегистрировано	16944

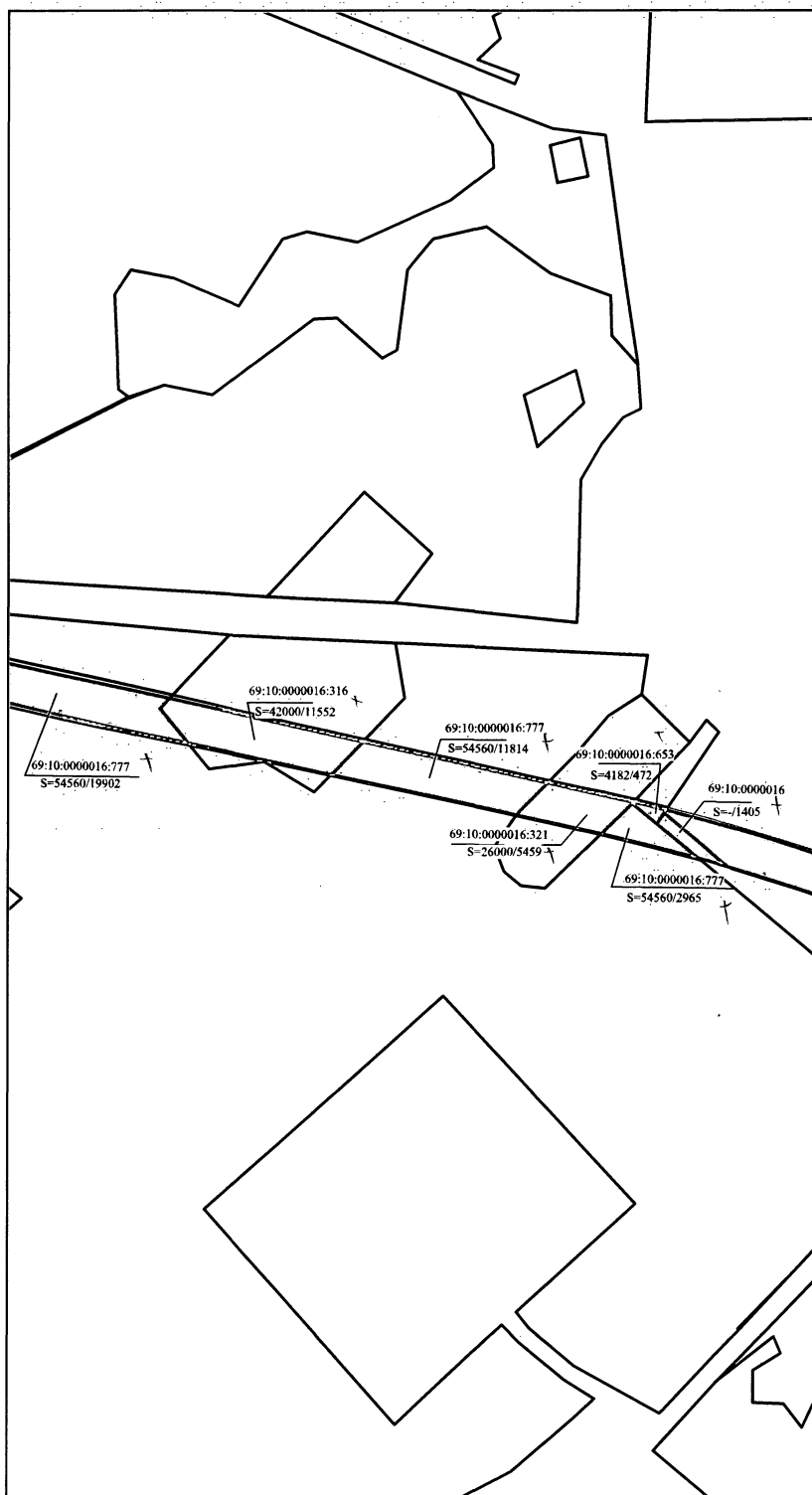
«Строительство скоростной автомобильной дороги Москва – Санкт-Петербург на участке км 58- км 684 (с последующей эксплуатацией на платной основе), 3 этап км 149 – км 208»

Схема резервирования земель	Страница	Лист	Листов
			15
М 1:6500		Государственная компания "Российские автомобильные дороги"	




# Схема резервирования земель

Приложение № 1 к распоряжению  
Федерального дорожного агентства  
от \_\_\_\_\_ № \_\_\_\_\_

**Объект «Строительство скоростной автомобильной дороги Москва – Санкт-Петербург на участке км 58- км 684 (с последующей эксплуатацией на платной основе), 3 этап км 149 – км 208»**



### Условные обозначения

-  граница полосы постоянного отвода автомобильной дороги
  -  границы земельных участков, сведения о которых содержатся в ЕГРН
  -  часть земельного участка, попадающая в полосу постоянного отвода автомобильной дороги
- S=74405/59917 Площадь земельного участка (кв.м.) площадь части земельного участка, попадающая в полосу постоянного отвода автомобильной дороги (кв.м.)
- 69:10:0000026:259 Кадастровый номер земельного участка

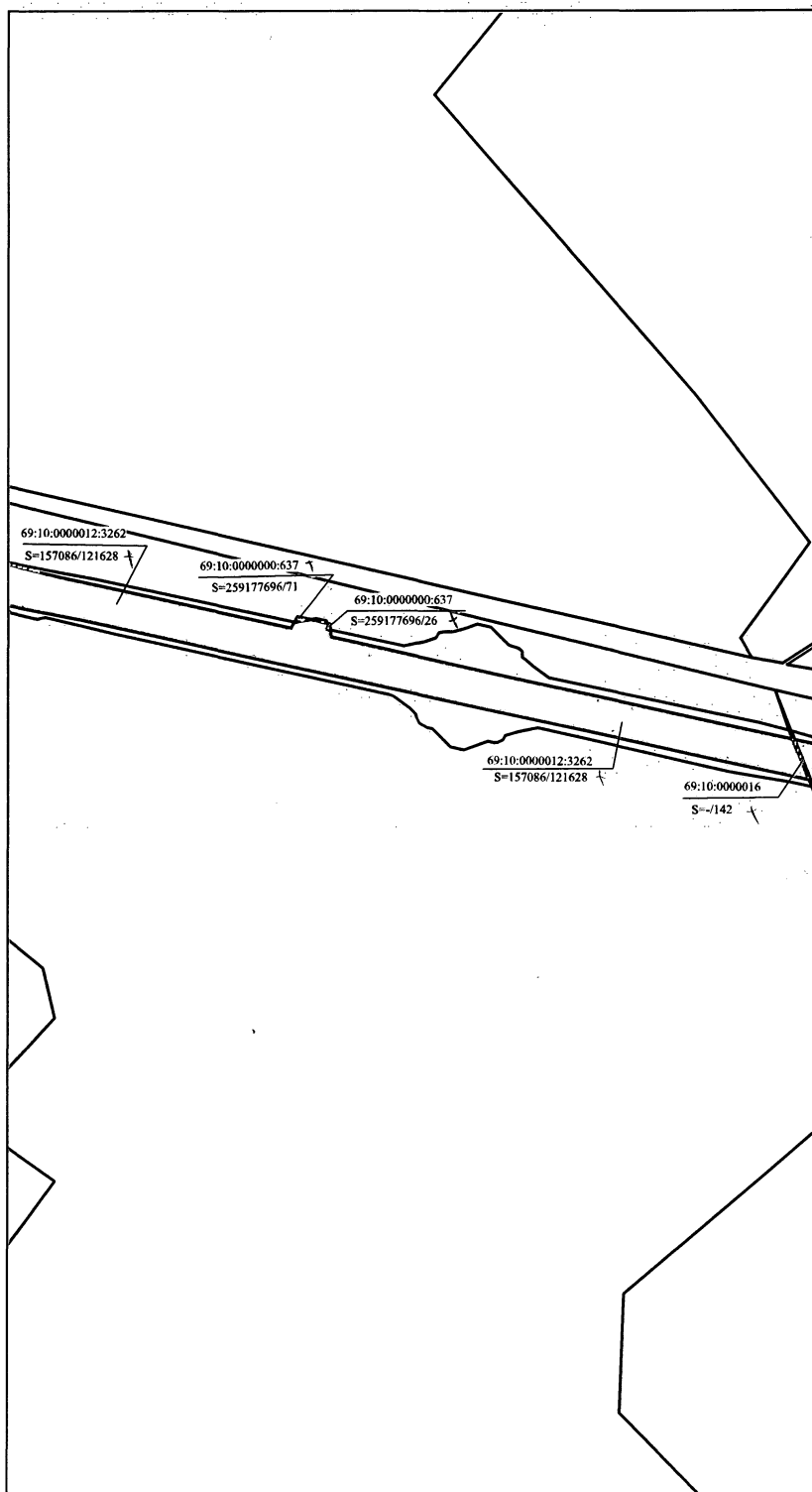
№ п/п	кадастровый номер земельного участка	категория земельного участка	Разрешенное использование	Площадь земельного участка кв.м	Правообладатель	Площадь части земельного участка, попадающая в полосу постоянного отвода в/з кв.м.
139	69:10:0000016	Не установлена	Не определен	-	не зарегистрировано	1405
140	69:10:0000016:777	Земли лесного фонда	Для ведения лесного хозяйства	54560	Российская Федерация	2965
141	69:10:0000016:653	Земли сельскохозяйственного назначения	Для сельскохозяйственного производства	4182	Общество с ограниченной ответственностью "Спидвей барс-Т"	472
142	69:10:0000016:321	Земли сельскохозяйственного назначения	Для сельскохозяйственного производства	26000	Краснощев Александр Дмитриевич, Бруй Юлия Александровна	5459
143	69:10:0000016:777	Земли лесного фонда	Для ведения лесного хозяйства	54560	Российская Федерация	11814
144	69:10:0000016:316	Земли сельскохозяйственного назначения	Для сельскохозяйственного производства	42000	Краснощев Александр Дмитриевич, Бруй Юлия Александровна	11552
145	69:10:0000016:777	Земли лесного фонда	Для ведения лесного хозяйства	54560	Российская Федерация	19902

«Строительство скоростной автомобильной дороги Москва – Санкт-Петербург на участке км 58- км 684 (с последующей эксплуатацией на платной основе), 3 этап км 149 – км 208»			
Схема резервирования земель	Стадия	Лист	Листов
		16	43
М 1:6500		Государственная компания "Российские автомобильные дороги"	




# Схема резервирования земель

Приложение № 1 к распоряжению  
Федерального дорожного агентства  
от \_\_\_\_\_ № \_\_\_\_\_

Объект «Строительство скоростной автомобильной дороги Москва – Санкт-Петербург на участке км 58- км 684  
(с последующей эксплуатацией на платной основе), 3 этап км 149 – км 208»



### Условные обозначения

-  граница полосы постоянного отвода автомобильной дороги
  -  границы земельных участков, сведения о которых содержатся в ЕГРН
  -  часть земельного участка, попадающая в полосу постоянного отвода автомобильной дороги
- S=74405/59917  
 Площадь земельного участка (кв.м.) площадь части земельного участка, попадающая в полосу постоянного отвода автомобильной дороги (кв.м.)
- 69:10:0000026:259      Кадастровый номер земельного участка

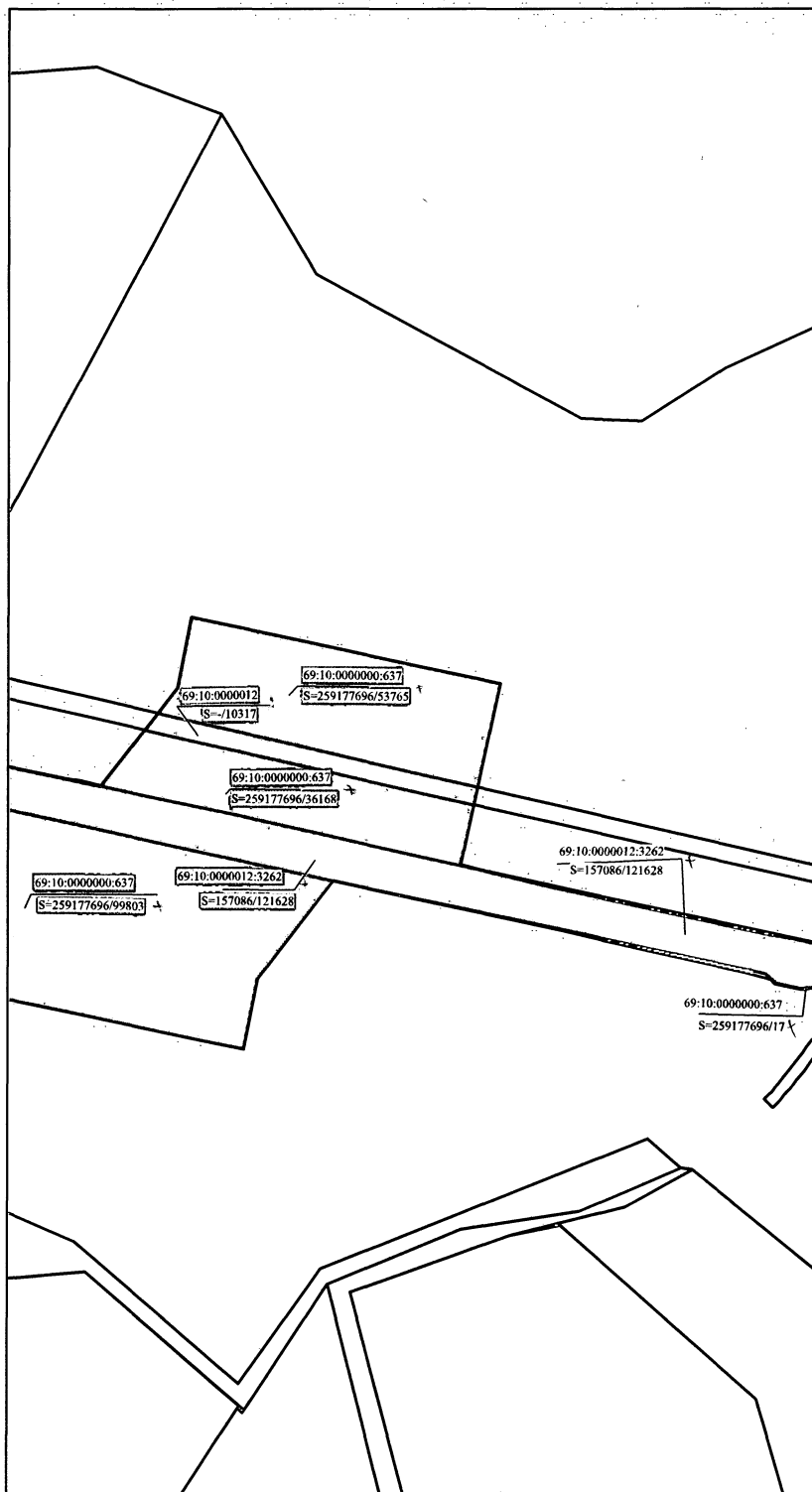
№ п/п	кадастровый номер земельного участка	категория земельного участка	Разрешенное использование	Площадь земельного участка кв.м	Правообладатель	Площадь части земельного участка, попадающая в полосу постоянного отвода в кв.м.
146	69:10:0000016	Не установлена	Не определена		не зарегистрировано	142
147	69:10:0000000:637	Земли лесного фонда	Для ведения лесного хозяйства	259177696	Российская Федерация, ООО "Агропромпозем"	26
148	69:10:0000000:637	Земли лесного фонда	Для ведения лесного хозяйства	259177696	Российская Федерация, ООО "Агропромпозем"	71
149	69:10:0000012:3262	Земли лесного фонда	Для ведения лесного хозяйства	157 086	Российская Федерация	121628

«Строительство скоростной автомобильной дороги Москва – Санкт-Петербург на участке км 58- км 684 (с последующей эксплуатацией на платной основе), 3 этап км 149 – км 208»			
Схема резервирования земель	Стадия	Лист	Листов
		17	43
M 1:6500	Государственная компания "Российские автомобильные дороги"		

# Схема резервирования земель

Приложение № 1 к распоряжению  
Федерального дорожного агентства  
от \_\_\_\_\_ № \_\_\_\_\_

**Объект «Строительство скоростной автомобильной дороги Москва – Санкт-Петербург на участке км 58- км 684 (с последующей эксплуатацией на платной основе), 3 этап км 149 – км 208»**



№ п/п	кадастровый номер земельного участка	категория земельного участка	Разрешенное использование	Площадь земельного участка кв.м	Правообладатель	Площадь части земельного участка, попадающая в полосу постоянного отвода в/д кв.м.
149	69:10:0000012:3262	Земля лесного фонда	Для ведения лесного хозяйства	157 086	Российская Федерация	121628
150	69:10:0000000:637	Земля лесного фонда	Для ведения лесного хозяйства	259177696	Российская Федерация, ООО "Агропримсоюз"	17
151	69:10:0000000:637	Земля лесного фонда	Для ведения лесного хозяйства	259177696	Российская Федерация, ООО "Агропримсоюз"	99803
152	69:10:0000000:637	Земля лесного фонда	Для ведения лесного хозяйства	259177696	Российская Федерация, ООО "Агропримсоюз"	36168
153	69:10:0000000:637	Земля лесного фонда	Для ведения лесного хозяйства	259177696	Российская Федерация, ООО "Агропримсоюз"	53765
154	69:10:0000012	Не установлена	Не определен		не зарегистрировано	10317

## Условные обозначения

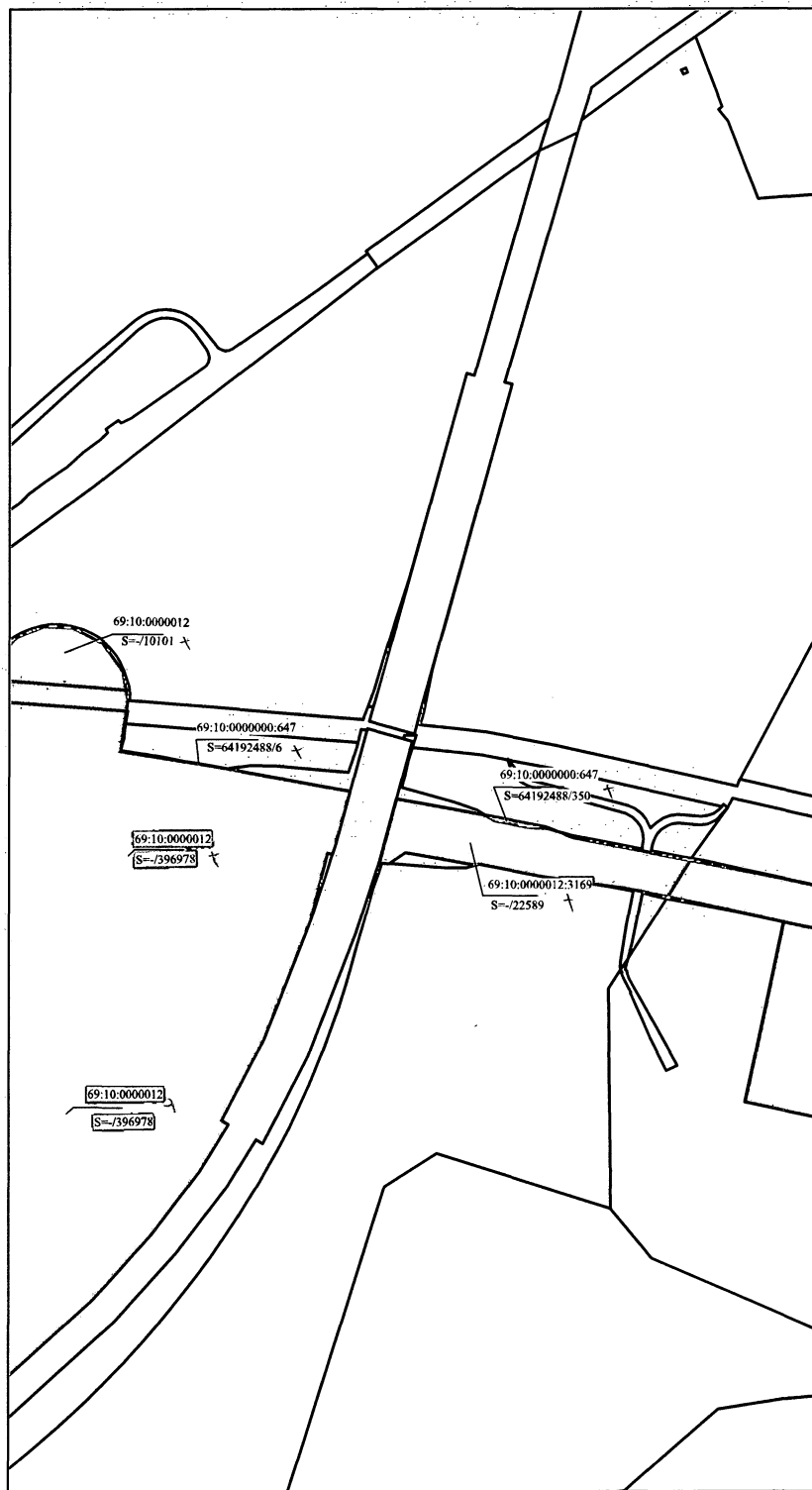
- граница полосы постоянного отвода автомобильной дороги
  - границы земельных участков, сведения о которых содержатся в ЕГРН
  - часть земельного участка, попадающая в полосу постоянного отвода автомобильной дороги
- S=74405/59917      Площадь земельного участка (кв.м) площадь части земельного участка, попадающая в полосу постоянного отвода автомобильной дороги (кв.м.)
- 69:10:0000026:259      Кадастровый номер земельного участка

«Строительство скоростной автомобильной дороги Москва – Санкт-Петербург на участке км 58- км 684 (с последующей эксплуатацией на платной основе), 3 этап км 149 – км 208»			
Схема резервирования земель	Стадия	Лист	Листов
		18	43
М 1:6500		Государственная компания "Российские автомобильные дороги"	

# Схема резервирования земель

Приложение № 1 к распоряжению  
Федерального дорожного агентства  
от \_\_\_\_\_ № \_\_\_\_\_

Объект «Строительство скоростной автомобильной дороги Москва – Санкт-Петербург на участке км 58- км 684 (с последующей эксплуатацией на платной основе), 3 этап км 149 – км 208»



№ п/п	кадастровый номер земельного участка	категория земельного участка	Разрешенное использование	Площадь земельного участка кв.м	Правообладатель	Площадь части земельного участка, попадающая в полосу постоянного отвода в/д кв.м.
155	69:10:0000012:3169	Не установлена	Не определен		не зарегистрировано	22589
156	69:10:0000000:647	Земли лесного фонда	Для ведения лесного хозяйства	64 192 488	Российская Федерация	350
157	69:10:0000000:647	Земли лесного фонда	Для ведения лесного хозяйства	64 192 488	Российская Федерация	6
158	69:10:0000012	Не установлена	Не определен		не зарегистрировано	10101
159	69:10:0000012	Не установлена	Не определен		не зарегистрировано	396978

## Условные обозначения

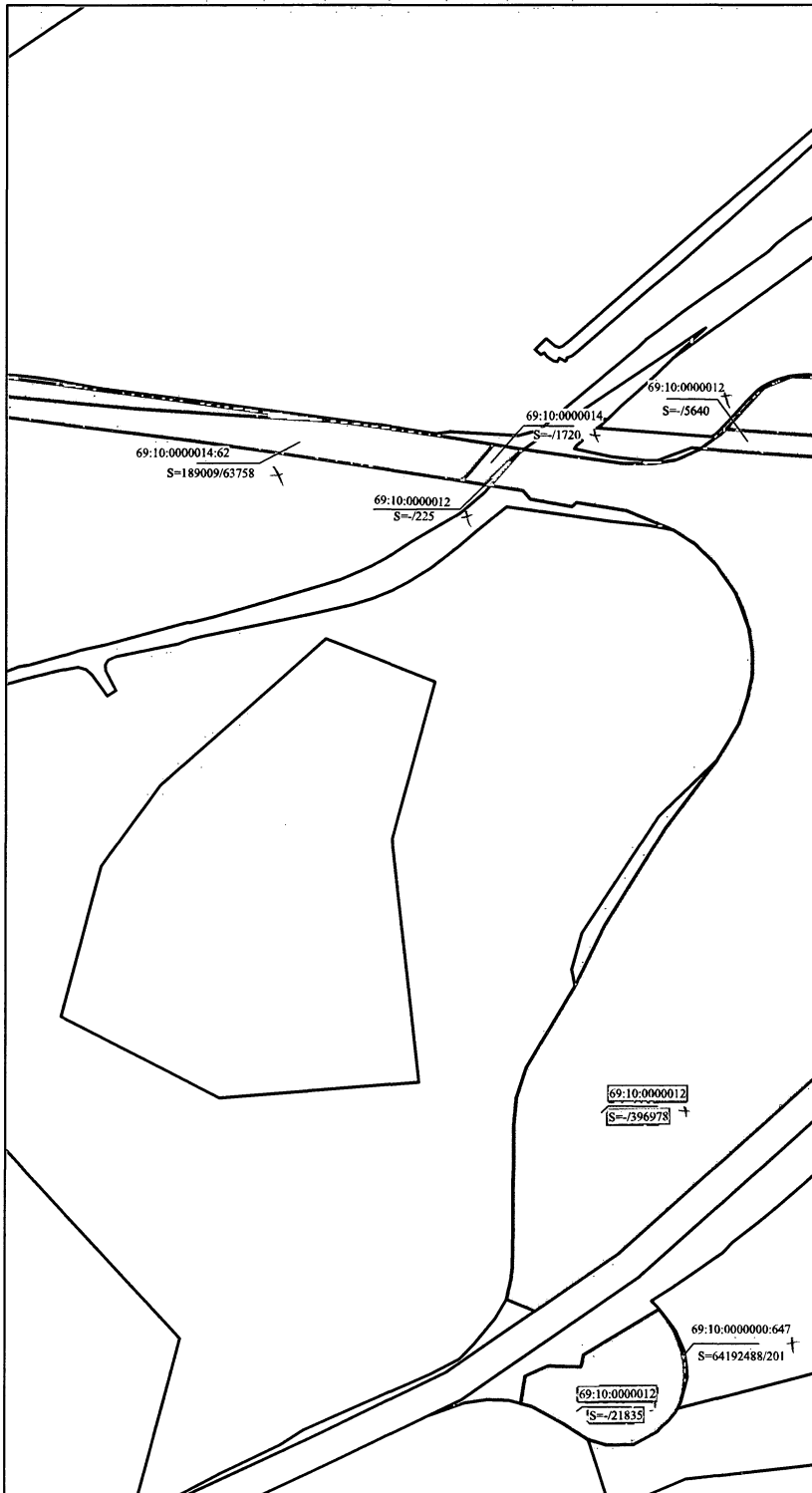
- граница полосы постоянного отвода автомобильной дороги
  - границы земельных участков, сведения о которых содержатся в ЕГРН
  - часть земельного участка, попадающая в полосу постоянного отвода автомобильной дороги
- S=74405/59917  
 Площадь земельного участка (кв.м.) площадь части земельного участка, попадающая в полосу постоянного отвода автомобильной дороги (кв.м.)
- 69:10:0000026:259  
 Кадастровый номер земельного участка

«Строительство скоростной автомобильной дороги Москва – Санкт-Петербург на участке км 58- км 684 (с последующей эксплуатацией на платной основе), 3 этап км 149 – км 208»			
Схема резервирования земель	Стадия	Лист	Листов
		19	43
М 1:6500		Государственная компания «Российские автомобильные дороги»	




# Схема резервирования земель

Приложение № 1 к распоряжению  
Федерального дорожного агентства  
от \_\_\_\_\_ № \_\_\_\_\_

**Объект «Строительство скоростной автомобильной дороги Москва – Санкт-Петербург на участке км 58- км 684 (с последующей эксплуатацией на платной основе), 3 этап км 149 – км 208»**



### Условные обозначения

-  граница полосы постоянного отвода автомобильной дороги
  -  границы земельных участков, сведения о которых содержатся в ЕГРН
  -  часть земельного участка, попадающая в полосу постоянного отвода автомобильной дороги
- S=74405/59917      Площадь земельного участка (кв.м.) площадь части земельного участка, попадающая в полосу постоянного отвода автомобильной дороги (кв.м.)
- 69:10:000026:259      Кадастровый номер земельного участка

№ п/п	кадастровый номер земельного участка	категория земельного участка	Разрешенное использование	Площадь земельного участка кв.м.	Правообладатель	Площадь части земельного участка, попадающая в полосу постоянного отвода в/д кв.м.
159	69:10:000012	Не установлена	Не определен	-	не зарегистрировано	396978
160	69:10:000012	Не установлена	Не определен	-	не зарегистрировано	21835
161	69:10:000000:647	Земли лесного фонда	Для ведения лесного хозяйства	64 192 488	Российский Федерация	201
162	69:10:000012	Не установлена	Не определен	-	не зарегистрировано	5640
163	69:10:000012	Не установлена	Не определен	-	не зарегистрировано	225
164	69:10:000014	Не установлена	Не определен	-	не зарегистрировано	1720
165	69:10:000014:62	Не установлена	Не определен	189009	сведения отсутствуют	63758

«Строительство скоростной автомобильной дороги Москва – Санкт-Петербург на участке км 58- км 684 (с последующей эксплуатацией на платной основе), 3 этап км 149 – км 208»

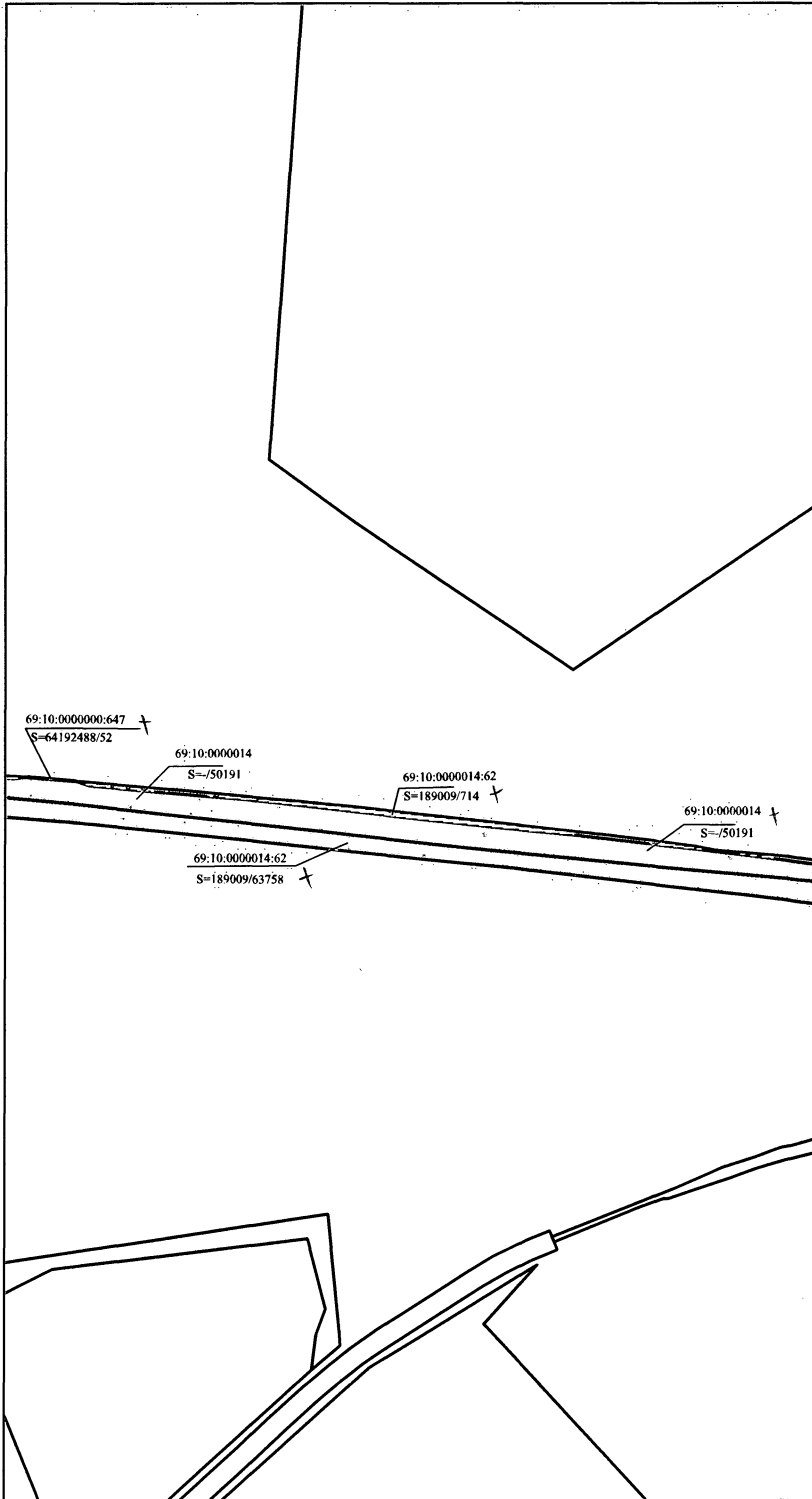
Схема резервирования земель	Стация	Лист	Листов
			20
М 1:6500			
Государственная компания "Российские автомобильные дороги"			






# Схема резервирования земель

Приложение № 1 к распоряжению  
Федерального дорожного агентства  
от \_\_\_\_\_ № \_\_\_\_\_

**Объект «Строительство скоростной автомобильной дороги Москва – Санкт-Петербург на участке км 58- км 684 (с последующей эксплуатацией на платной основе), 3 этап км 149 – км 208»**



## Условные обозначения

-  граница полосы постоянного отвода автомобильной дороги
  -  границы земельных участков, сведения о которых содержатся в ЕГРН
  -  часть земельного участка, попадающая в полосу постоянного отвода автомобильной дороги
- S=74405/59917      Площадь земельного участка (кв.м.) площадь части земельного участка, попадающая в полосу постоянного отвода автомобильной дороги (кв.м.)

69:10:0000026:259

Кадастровый номер земельного участка

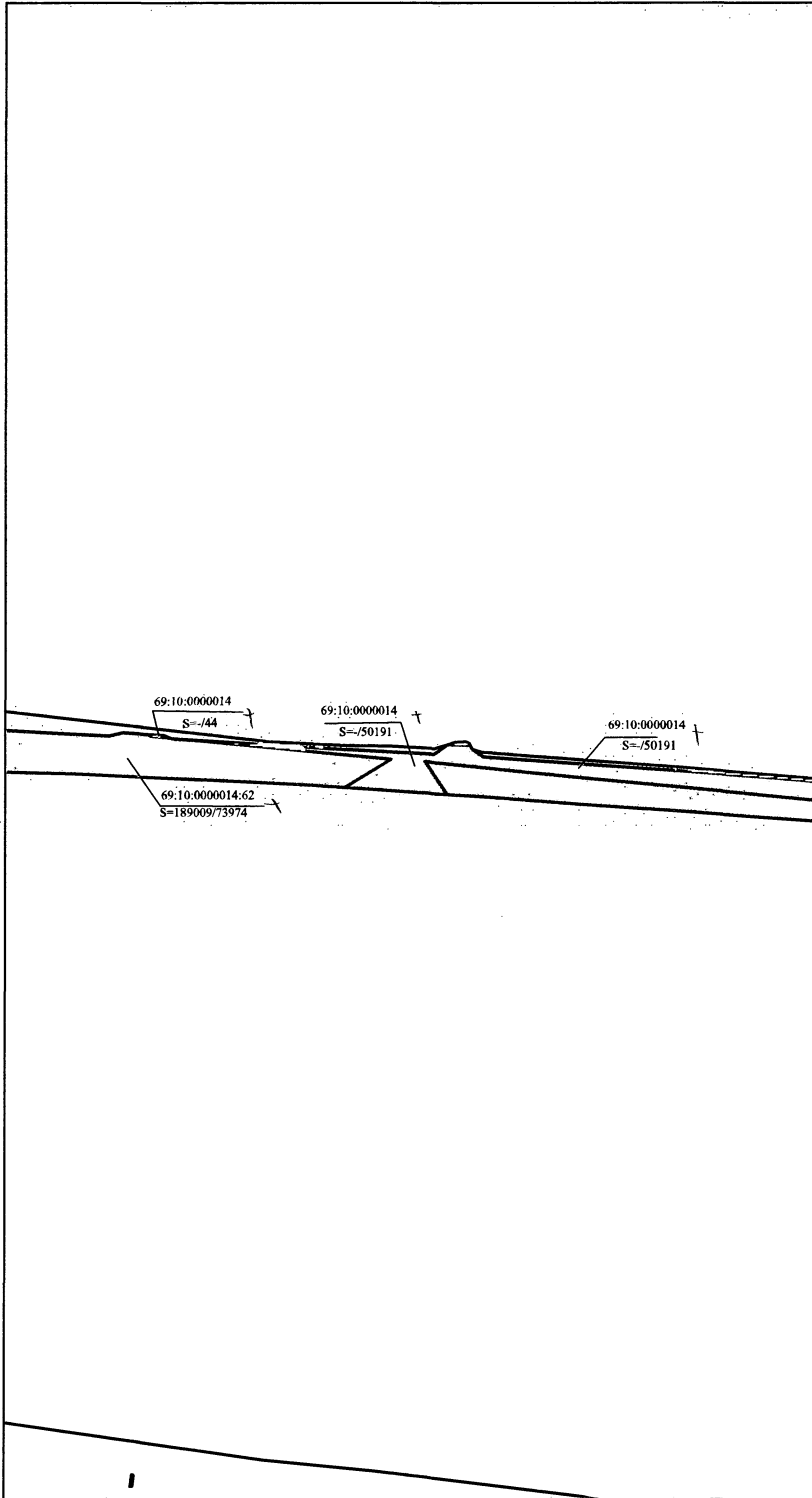
№ п/п	кадастровый номер земельного участка	категория земельного участка	Разрешенное использование	Площадь земельного участка кв.м	Правообладатель	Площадь части земельного участка, попадающая в полосу постоянного отвода в/д кв.м.
165	69:10:0000014:62	Не установлена	Не определен	189009	сведения отсутствуют	63758
166	69:10:0000014:62	Не установлена	Не определен	189009	сведения отсутствуют	714
167	69:10:0000000:647	Земли лесного фонда	Для ведения лесного хозяйства	64 192 488	Российская Федерация	52
168	69:10:0000014	Не установлена	Не определен		не зарегистрировано	50191

«Строительство скоростной автомобильной дороги Москва – Санкт-Петербург на участке км 58- км 684 (с последующей эксплуатацией на платной основе), 3 этап км 149 – км 208»			
Схема резервирования земель	Страница	Лист	Листов
			21
М 1:6500		Государственная компания "Российские автомобильные дороги"	

# Схема резервирования земель

Приложение № 1 к распоряжению  
Федерального дорожного агентства  
от \_\_\_\_\_ № \_\_\_\_\_

Объект «Строительство скоростной автомобильной дороги Москва – Санкт-Петербург на участке км 58- км 684 (с последующей эксплуатацией на платной основе), 3 этап км 149 – км 208»



## Условные обозначения

- граница полосы постоянного отвода автомобильной дороги
  - границы земельных участков, сведения о которых содержатся в ЕГРН
  - часть земельного участка, попадающая в полосу постоянного отвода автомобильной дороги
- Площадь земельного участка (кв.м.) площадь части земельного участка, попадающая в полосу постоянного отвода автомобильной дороги (кв.м.)
- S=74405/59917
- 69:10:0000026:259 Кадастровый номер земельного участка

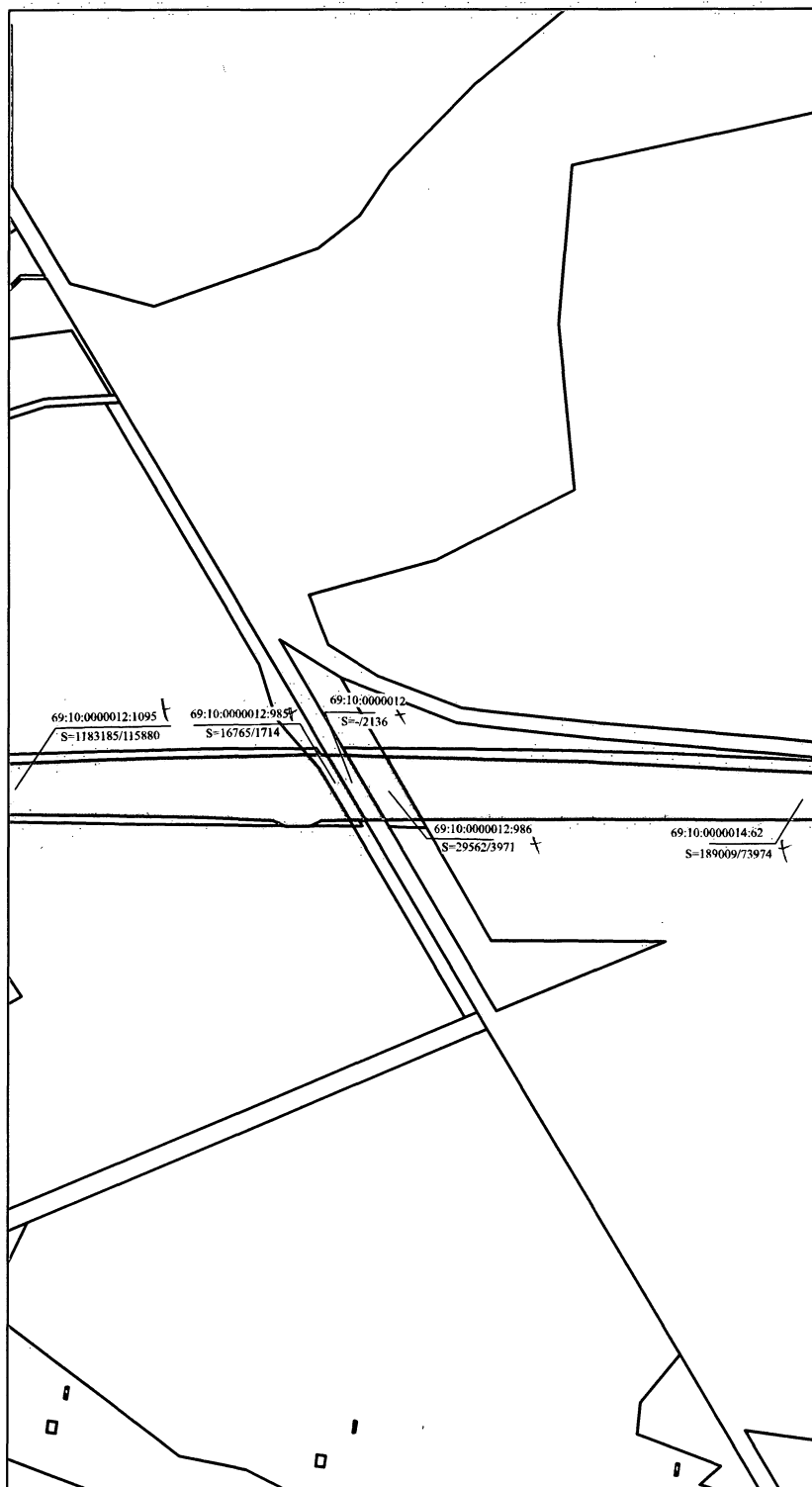
№ п/п	кадастровый номер земельного участка	категория земельного участка	Разрешенное использование	Площадь земельного участка кв.м	Правообладатель	Площадь части земельного участка, попадающая в полосу постоянного отвода в/д кв.м.
168	69:10:0000014	Не установлена	Не определен	-	не зарегистрировано	50191
169	69:10:0000014	Не установлена	Не определен	-	не зарегистрировано	44
170	69:10:0000014:62	Не установлена	Не определен	189009	сведения отсутствуют	73974

«Строительство скоростной автомобильной дороги Москва – Санкт-Петербург на участке км 58- км 684 (с последующей эксплуатацией на платной основе), 3 этап км 149 – км 208»			
Схема резервирования земель	Стадия	Лист	Листов
			22
М 1:6500		Государственная компания "Российские автомобильные дороги"	

# Схема резервирования земель

Приложение № 1 к распоряжению  
Федерального дорожного агентства  
от \_\_\_\_\_ № \_\_\_\_\_

**Объект «Строительство скоростной автомобильной дороги Москва – Санкт-Петербург на участке км 58- км 684 (с последующей эксплуатацией на платной основе), 3 этап км 149 – км 208»**



№ п/п	кадастровый номер земельного участка	категория земельного участка	Разрешенное использование	Площадь земельного участка кв.м	Правообладатель	Площадь части земельного участка, попадающая в полосу постоянного отвода в/д кв.м.
170	69:10:0000014:62	Не установлена	Не определен	189009	сведения отсутствуют	73974
171	69:10:0000012:986	Земли сельскохозяйственного назначения	Для ведения подсобного сельского хозяйства	29562	Закрытое акционерное общество "Калининское"	3971
172	69:10:0000012	Не установлена	Не определен		не зарегистрировано	2136
173	69:10:0000012:985	Земли сельскохозяйственного назначения	Для ведения подсобного сельского хозяйства	16765	Закрытое акционерное общество "Калининское"	1714
174	69:10:0000012:1095	Земли сельскохозяйственного назначения	Для сельскохозяйственного производства	1183185	Закрытое акционерное общество "Калининское"	115880

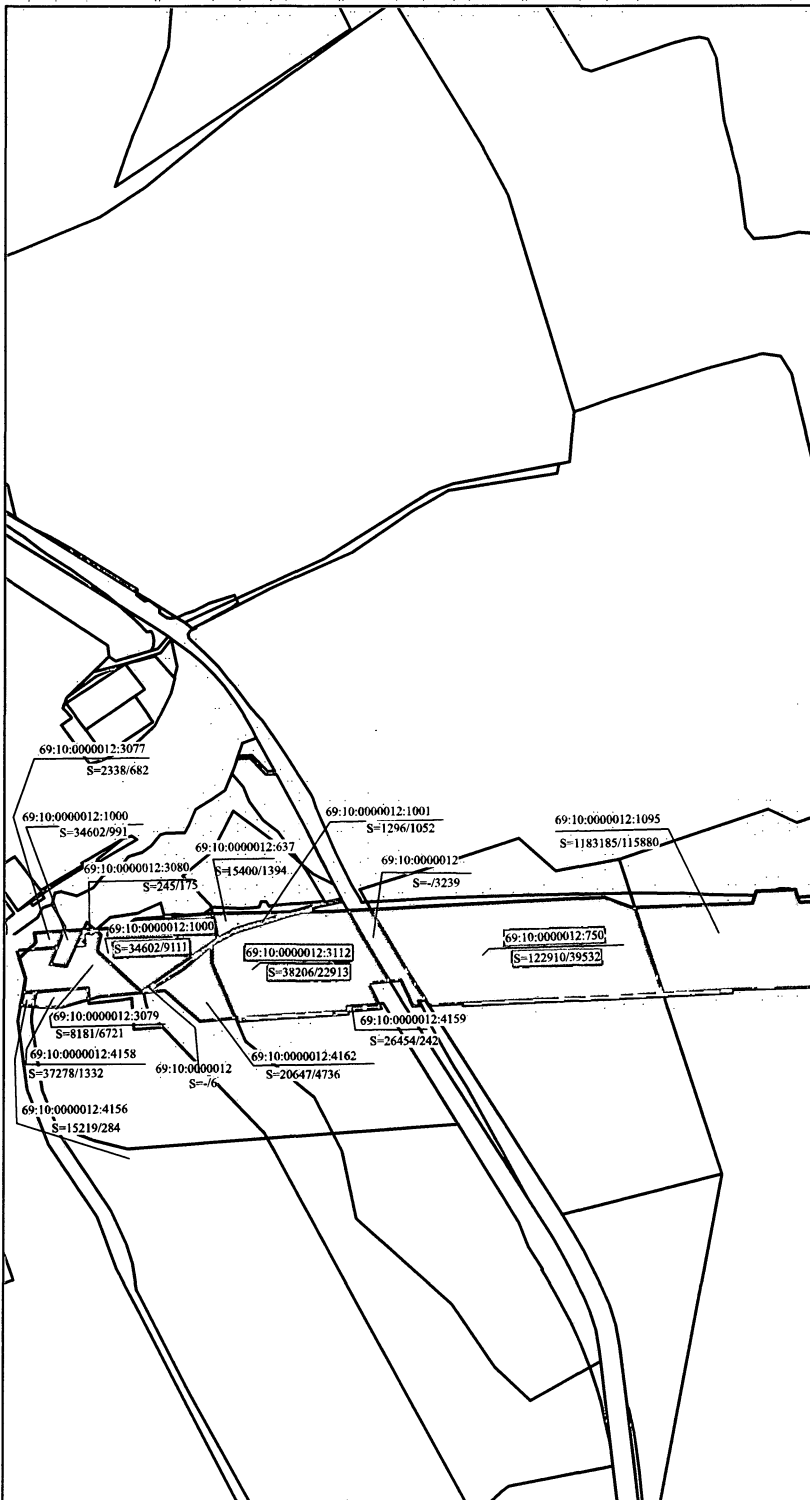
## Условные обозначения

- граница полосы постоянного отвода автомобильной дороги
  - границы земельных участков, сведения о которых содержатся в ЕГРН
  - часть земельного участка, попадающая в полосу постоянного отвода автомобильной дороги
- S=74405/59917 Площадь земельного участка (кв.м.) площадь части земельного участка, попадающая в полосу постоянного отвода автомобильной дороги (кв.м.)
- 69:10:0000026:259 Кадастровый номер земельного участка




«Строительство скоростной автомобильной дороги Москва – Санкт-Петербург на участке км 58- км 684 (с последующей эксплуатацией на платной основе), 3 этап км 149 – км 208»			
Схема резервирования земель	Стация	Лист	Листов
		23	43
М 1:6500		Государственная компания "Российские автомобильные дороги"	

# Схема резервирования земель

Объект «Строительство скоростной автомобильной дороги Москва – Санкт-Петербург на участке км 58- км 684 (с последующей эксплуатацией на платной основе), 3 этап км 149 – км 208»



### Условные обозначения

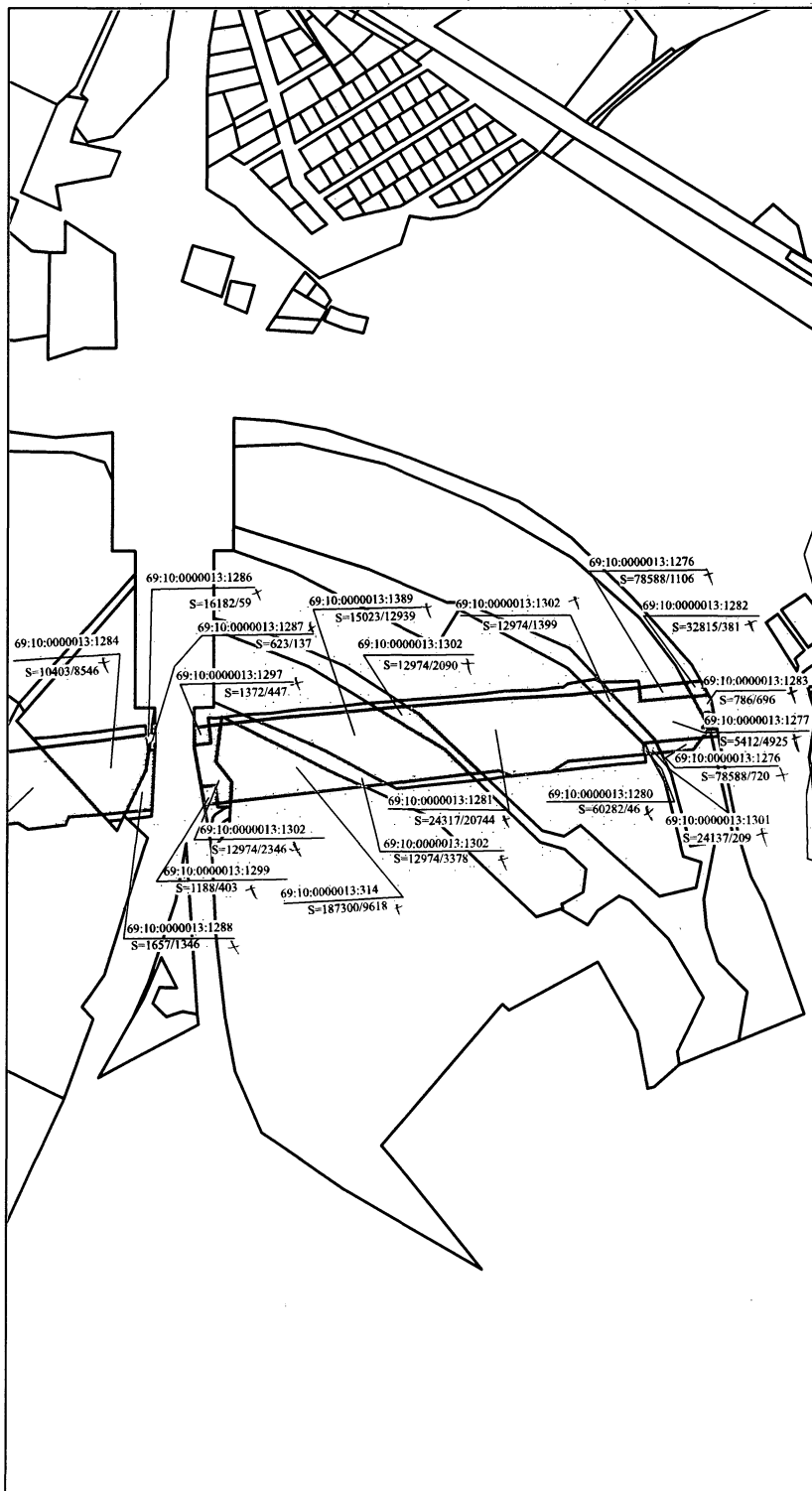
-  граница полосы постоянного отвода автомобильной дороги
  -  границы земельных участков, сведения о которых содержатся в ЕГРН
  -  часть земельного участка, попадающая в полосу постоянного отвода автомобильной дороги
- S=74405/59917 Площадь земельного участка (кв.м.) площадь части земельного участка, попадающая в полосу постоянного отвода автомобильной дороги (кв.м.)
- 69:10:0000026:259 Кадастровый номер земельного участка

№ п/п	Кадастровый номер земельного участка	Вид разрешенного использования участка	Разрешенное использование	Длина земельного участка в м.	Правовая форма	Площадь части земельного участка, попадающая в полосу постоянного отвода в кв.м.
174	69:10:0000012:1095	Земли сельскохозяйственного назначения	Для сельскохозяйственного производства	1183185	Закрытое акционерное общество "Калининское"	115880
175	69:10:0000012:750	Земли сельскохозяйственного назначения	Для сельскохозяйственного производства	122910	Закрытое акционерное общество "Калининское"	39532
176	69:10:0000012	Не учтено в кадастре	Не определено	-	не зарегистрировано	3239
177	69:10:0000012:3112	Земли сельскохозяйственного назначения	Для сельскохозяйственного производства	38206	Закрытое акционерное общество "Калининское"	22913
178	69:10:0000012:4159	Земли сельскохозяйственного назначения	Для сельскохозяйственного производства	26454	Закрытое акционерное общество "Калининское"	242
179	69:10:0000012:4162	Земли сельскохозяйственного назначения	Для сельскохозяйственного производства	26647	Закрытое акционерное общество "Калининское"	4750
180	69:10:0000012	Не учтено в кадастре	Не определено	-	не зарегистрировано	6
181	69:10:0000012:1001	Земли сельскохозяйственного назначения	Для сельскохозяйственного производства	12596	Закрытое акционерное общество "Калининское"	1052
182	69:10:0000012:637	Земли сельскохозяйственного назначения	Для сельскохозяйственного производства	15400	Закрытое акционерное общество "Калининское"	1304
183	69:10:0000012:1000	Земли сельскохозяйственного назначения	Для сельскохозяйственного производства	34602	Закрытое акционерное общество "Калининское"	9111
184	69:10:0000012:1090	Земли сельскохозяйственного назначения	Для сельскохозяйственного производства	34602	Закрытое акционерное общество "Калининское"	991
185	69:10:0000012:3079	Земли сельскохозяйственного назначения	Для сельскохозяйственного производства	6181	Закрытое акционерное общество "Калининское"	6721
186	69:10:0000012:4156	Земли сельскохозяйственного назначения	Для сельскохозяйственного производства	15219	Закрытое акционерное общество "Калининское"	284
187	69:10:0000012:4158	Земли сельскохозяйственного назначения	Для сельскохозяйственного производства	37278	Закрытое акционерное общество "Калининское"	1532
188	69:10:0000012:3080	Земли сельскохозяйственного назначения	Для сельскохозяйственного производства	246	Закрытое акционерное общество "Калининское"	173
189	69:10:0000012:3077	Земли сельскохозяйственного назначения	Для сельскохозяйственного производства	2338	Закрытое акционерное общество "Калининское"	682




«Строительство скоростной автомобильной дороги Москва – Санкт-Петербург на участке км 58- км 684 (с последующей эксплуатацией на платной основе), 3 этап км 149 – км 208»			
Схема резервирования земель	Стадия	Лист	Листов
		24	43
M 1:6500	Государственная компания "Российские автомобильные дороги"		

## Схема резервирования земель

Объект «Строительство скоростной автомобильной дороги Москва – Санкт-Петербург на участке км 58- км 684 (с последующей эксплуатацией на платной основе), 3 этап км 149 – км 208»



### Условные обозначения

-  граница полосы постоянного отвода автомобильной дороги
  -  границы земельных участков, сведения о которых содержатся в ЕГРН
  -  часть земельного участка, попадающая в полосу постоянного отвода автомобильной дороги
- S=74405/59917 Площадь земельного участка (кв.м.) площадь части земельного участка, попадающая в полосу постоянного отвода автомобильной дороги (кв.м.)
- 69:10:0000026:259 Кадастровый номер земельного участка

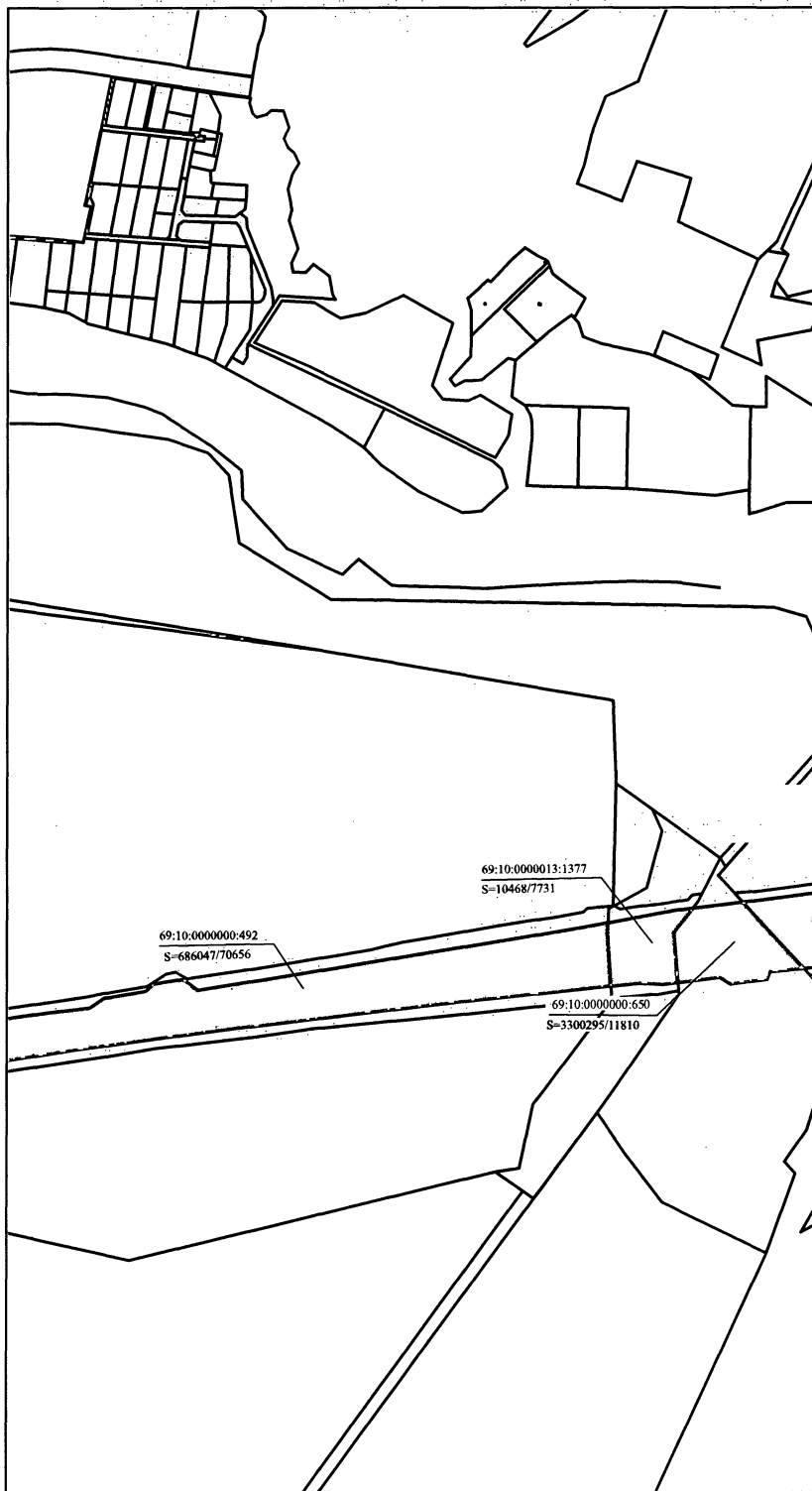
№ п/п	кадастровый номер земельного участка	категория земельного участка	Разрешенное использование	Площадь земельного участка кв.м.	Правовладитель	Площадь части земельного участка, попадающая в полосу постоянного отвода 3 кв.м.
190	69:10:0000013:1283	Земли сельскохозяйственного назначения	Для сельскохозяйственного производства	786	Закрытое акционерное общество "Калнинское"	606
191	69:10:0000013:1282	Земли сельскохозяйственного назначения	Для сельскохозяйственного производства	32815	Закрытое акционерное общество "Калнинское"	381
192	69:10:0000013:1277	Земли сельскохозяйственного назначения	Для сельскохозяйственного производства	5 412	Овельев Александр Федорович	4925
193	69:10:0000013:1302	Земли сельскохозяйственного назначения	Для сельскохозяйственного производства	12974	Закрытое акционерное общество "Калнинское"	1309
194	69:10:0000013:1276	Земли сельскохозяйственного назначения	Для сельскохозяйственного производства	78 588	Овельев Александр Федорович	1106
195	69:10:0000013:1276	Земли сельскохозяйственного назначения	Для сельскохозяйственного производства	78 588	Овельев Александр Федорович	720
196	69:10:0000013:1301	Земли сельскохозяйственного назначения	Для сельскохозяйственного производства	24 137	Закрытое акционерное общество "Калнинское"	209
197	69:10:0000013:1280	Земли сельскохозяйственного назначения	Для сельскохозяйственного производства	60 282	Закрытое акционерное общество "Калнинское"	46
198	69:10:0000013:1281	Земли сельскохозяйственного назначения	Для сельскохозяйственного производства	24317	Закрытое акционерное общество "Калнинское"	20744
199	69:10:0000013:1302	Земли сельскохозяйственного назначения	Для сельскохозяйственного производства	12974	Закрытое акционерное общество "Калнинское"	2090
200	69:10:0000013:1309	Земли сельскохозяйственного назначения	Для сельскохозяйственного производства	19023	Закрытое акционерное общество "Калнинское"	12939
201	69:10:0000013:1302	Земли сельскохозяйственного назначения	Для сельскохозяйственного производства	12974	Закрытое акционерное общество "Калнинское"	3378
202	69:10:0000013:014	Земли сельскохозяйственного назначения	Для сельскохозяйственного производства	187300	Закрытое акционерное общество "Калнинское"	9618
203	69:10:0000013:1302	Земли сельскохозяйственного назначения	Для сельскохозяйственного производства	12974	Закрытое акционерное общество "Калнинское"	2346
204	69:10:0000013:1299	Земли сельскохозяйственного назначения	Для сельскохозяйственного производства	1 188	Закрытое акционерное общество "Калнинское"	403
205	69:10:0000013:1297	Земли сельскохозяйственного назначения	Для сельскохозяйственного производства	1 372	Закрытое акционерное общество "Калнинское"	447
206	69:10:0000013:1288	Земли сельскохозяйственного назначения	Для сельскохозяйственного производства	1657	Закрытое акционерное общество "Калнинское"	1346
207	69:10:0000013:1287	Земли сельскохозяйственного назначения	Для сельскохозяйственного производства	623	Закрытое акционерное общество "Калнинское"	137
208	69:10:0000013:1286	Земли сельскохозяйственного назначения	Для сельскохозяйственного производства	10 182	Закрытое акционерное общество "Калнинское"	59
209	69:10:0000013:1284	Земли сельскохозяйственного назначения	Для сельскохозяйственного производства	10 493	Закрытое акционерное общество "Калнинское"	8546

«Строительство скоростной автомобильной дороги Москва – Санкт-Петербург на участке км 58- км 684 (с последующей эксплуатацией на платной основе), 3 этап км 149 – км 208»			
Схема резервирования земель	Стадия	Лист	Листов
		25	43
M 1:6500	Государственная компания "Российские автомобильные дороги."		

# Схема резервирования земель

Приложение № 1 к распоряжению  
Федерального дорожного агентства  
от \_\_\_\_\_ № \_\_\_\_\_

Объект «Строительство скоростной автомобильной дороги Москва – Санкт-Петербург на участке км 58- км 684 (с последующей эксплуатацией на платной основе), 3 этап км 149 – км 208»



№ п/п	кадастровый номер земельного участка	категория земельного участка	Разрешенное использование	Площадь земельного участка кв.м.	Правообладатель	Площадь части земельного участка, попадающая в полосу постоянного отвода в/д кв.м.
210	69:10:0000000:650	Земли лесного фонда	Для ведения лесного хозяйства	3300295	Российская Федерация	11810
211	69:10:0000013:1377	Земли сельскохозяйственного назначения	Для сельскохозяйственного производства	10468	Закрытое акционерное общество "Калужское"	7731
212	69:10:0000000:492	Земли лесного фонда	Для ведения лесного хозяйства	686 047	сведения отсутствуют	70656

## Условные обозначения

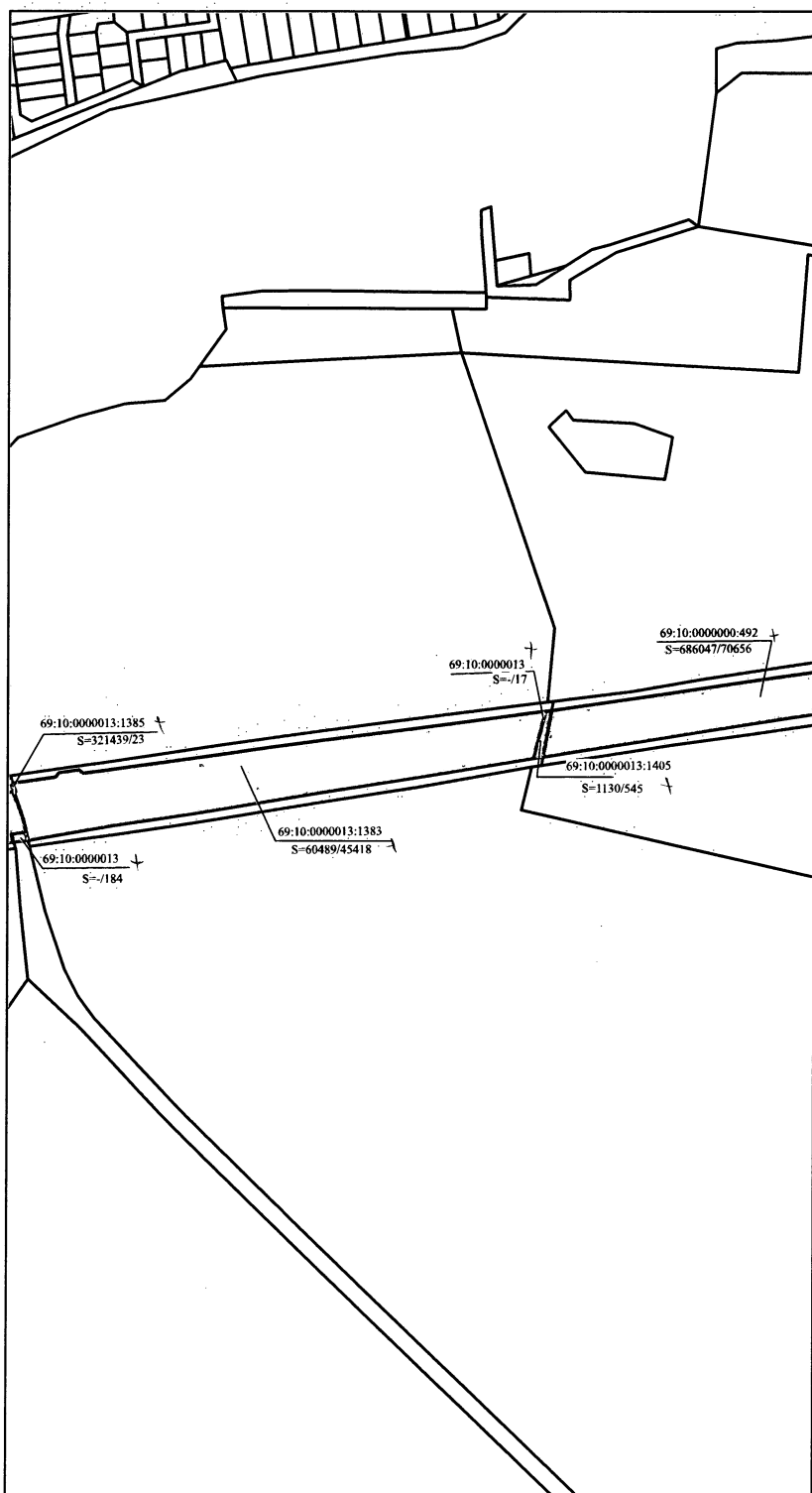
- граница полосы постоянного отвода автомобильной дороги
  - границы земельных участков, сведения о которых содержатся в ЕГРН
  - часть земельного участка, попадающая в полосу постоянного отвода автомобильной дороги
- S=74405/59917** Площадь земельного участка (кв.м.) площадь части земельного участка, попадающая в полосу постоянного отвода автомобильной дороги (кв.м.)
- 69:10:0000026:259** Кадастровый номер земельного участка

«Строительство скоростной автомобильной дороги Москва – Санкт-Петербург на участке км 58- км 684 (с последующей эксплуатацией на платной основе), 3 этап км 149 – км 208»			
Схема резервирования земель	Стадия	Лист	Листов
		26	43
М 1:6500		Государственная компания "Российские автомобильные дороги"	

# Схема резервирования земель




Приложение № 1 к распоряжению  
Федерального дорожного агентства  
от \_\_\_\_\_ № \_\_\_\_\_

Объект «Строительство скоростной автомобильной дороги Москва – Санкт-Петербург на участке км 58- км 684  
(с последующей эксплуатацией на платной основе), 3 этап км 149 – км 208»



№ п/п	кадастровый номер земельного участка	категория земельного участка	Разрешенное использование	Площадь земельного участка кв.м	Правообладатель	Площадь части земельного участка, попадающая в полосу постоянного отвода в кв.м.
212	69:10:000000:492	Земли лесного фонда	Для ведения лесного хозяйства	686 047	сведения отсутствуют	70656
213	69:10:000013:1405	Земли лесного фонда	Для ведения лесного хозяйства	1130	Российская Федерация	545
214	69:10:000013	Не установлена	Не определен	-	не зарегистрировано	17
215	69:10:000013:1383	Земли сельскохозяйственного назначения	Для сельскохозяйственного производства	60489	Оводков Александр Федорович	45418
216	69:10:000013:1385	Земли сельскохозяйственного назначения	Для сельскохозяйственного производства	321439	Оводков Александр Федорович	23
217	69:10:000013	Не установлена	Не определен	-	не зарегистрировано	184

## Условные обозначения

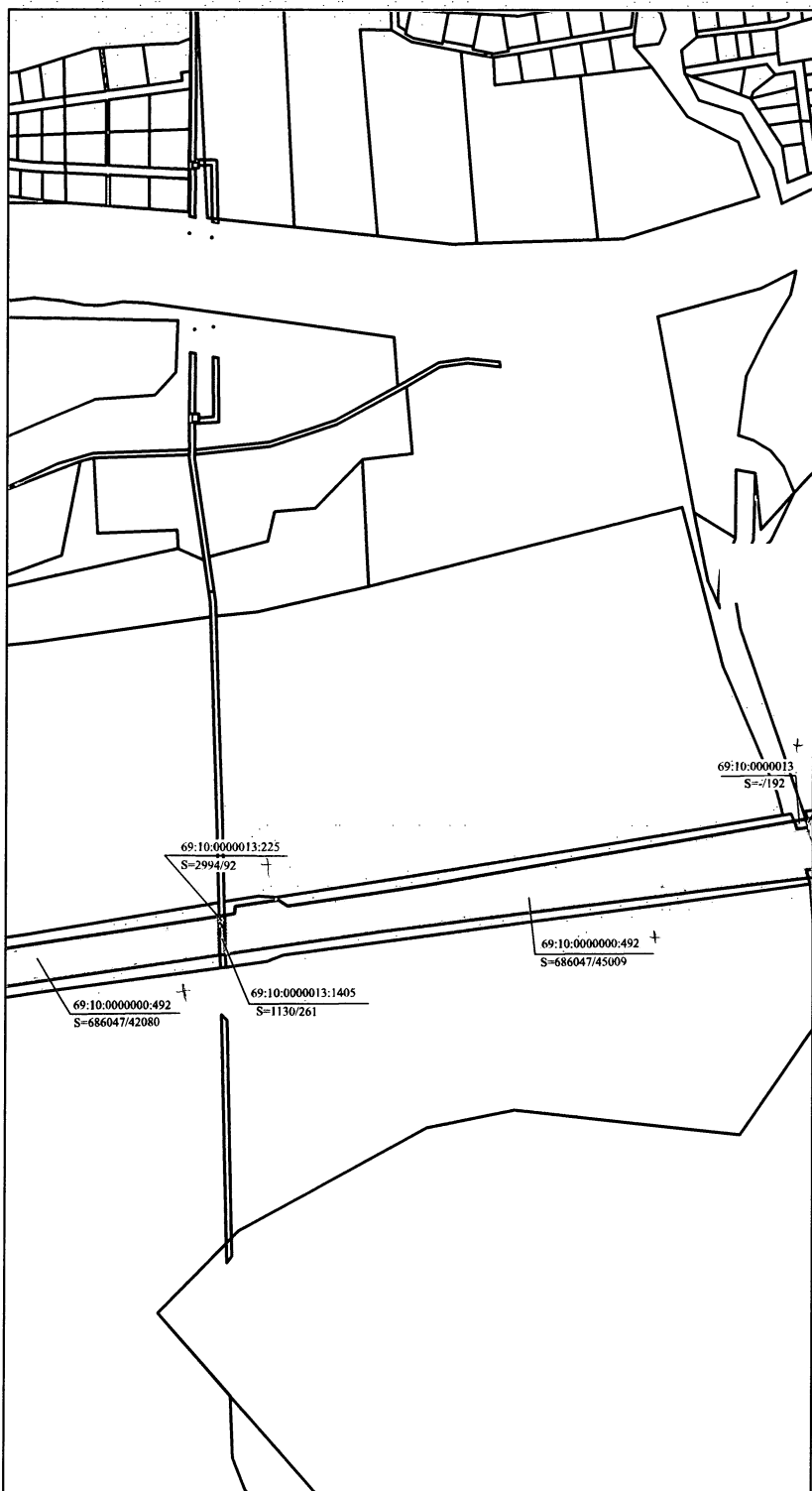
-  граница полосы постоянного отвода автомобильной дороги
  -  границы земельных участков, сведения о которых содержатся в ЕГРН
  -  часть земельного участка, попадающая в полосу постоянного отвода автомобильной дороги
- S=74405/59917 Площадь земельного участка (кв.м.) площадь части земельного участка, попадающая в полосу постоянного отвода автомобильной дороги (кв.м.)
- 69:10:000026:259 Кадастровый номер земельного участка

«Строительство скоростной автомобильной дороги Москва – Санкт-Петербург на участке км 58- км 684 (с последующей эксплуатацией на платной основе), 3 этап км 149 – км 208»			
Схема резервирования земель	Стадия	Лист	Листов
		27	43
М 1:6500		Государственная компания «Российские автомобильные дороги»	




# Схема резервирования земель

Приложение № 1 к распоряжению  
Федерального дорожного агентства  
от \_\_\_\_\_ № \_\_\_\_\_

**Объект «Строительство скоростной автомобильной дороги Москва – Санкт-Петербург на участке км 58- км 684 (с последующей эксплуатацией на платной основе), 3 этап км 149 – км 208»**



## Условные обозначения

-  граница полосы постоянного отвода автомобильной дороги
-  границы земельных участков, сведения о которых содержатся в ЕГРН
-  часть земельного участка, попадающая в полосу постоянного отвода автомобильной дороги
- S=74405/59917 Площадь земельного участка (кв.м.) площадь части земельного участка, попадающая в полосу постоянного отвода автомобильной дороги (кв.м.)
- 69:10:0000026:259 Кадастровый номер земельного участка

№ п/п	кадастровый номер земельного участка	категория земельного участка	Разрешенное использование	Площадь земельного участка кв.м	Правообладатель	Площадь части земельного участка, попадающая в полосу постоянного отвода в/д кв.м.
218	69:10:0000013	Не определен	Не определен		не зарегистрировано	192
219	69:10:0000000:492	Земли лесного фонда	Для ведения лесного хозяйства	686 047	сведения отсутствуют	45009
220	69:10:0000013:225	Земли промышленности, строительства, транспорта, связи... и земли иного специального назначения	автомобильный транспорт	2994	Российская Федерация, ПАО "ГАЗПРОМ"	92
221	69:10:0000013:1405	Земли лесного фонда	Не определен	1130	Российская Федерация	261
222	69:10:0000000:492	Земли лесного фонда	Для ведения лесного хозяйства	686 047	Российская Федерация	42080

«Строительство скоростной автомобильной дороги Москва – Санкт-Петербург на участке км 58- км 684 (с последующей эксплуатацией на платной основе), 3 этап км 149 – км 208»

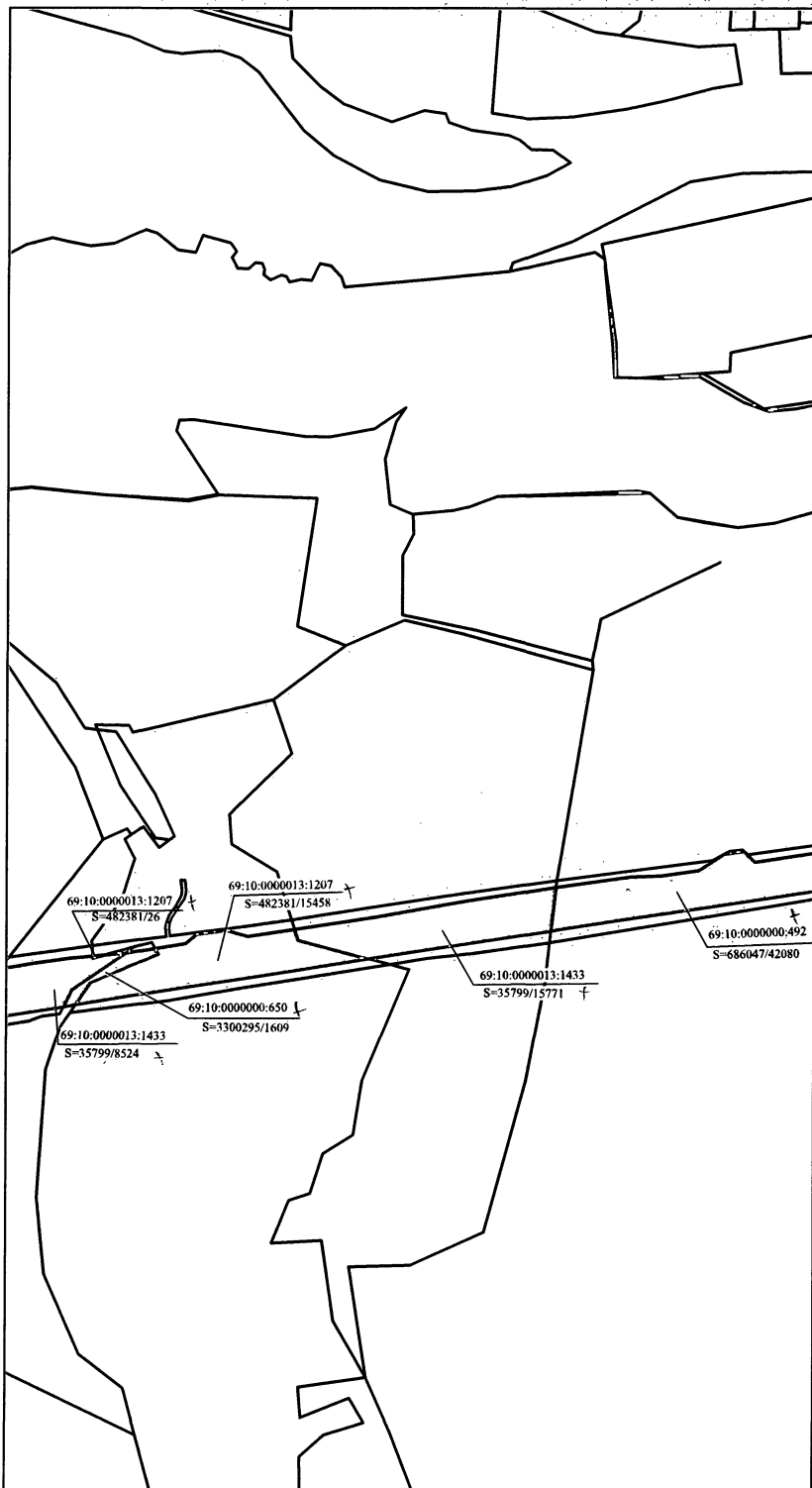
Схема резервирования земель	Стадия	Лист	Листов
			28
М 1:6500		Государственная компания "Российские автомобильные дороги"	






# Схема резервирования земель

Приложение № 1 к распоряжению  
Федерального дорожного агентства  
от \_\_\_\_\_ № \_\_\_\_\_

Объект «Строительство скоростной автомобильной дороги Москва – Санкт-Петербург на участке км 58- км 684  
(с последующей эксплуатацией на платной основе), 3 этап км 149 – км 208»



## Условные обозначения

-  граница полосы постоянного отвода автомобильной дороги
  -  границы земельных участков, сведения о которых содержатся в ЕГРН
  -  часть земельного участка, попадающая в полосу постоянного отвода автомобильной дороги
- $S=74405/59917$  Площадь земельного участка (кв.м.) площадь части земельного участка, попадающая в полосу постоянного отвода автомобильной дороги (кв.м.)
- 69:10:0000026:259 Кадастровый номер земельного участка

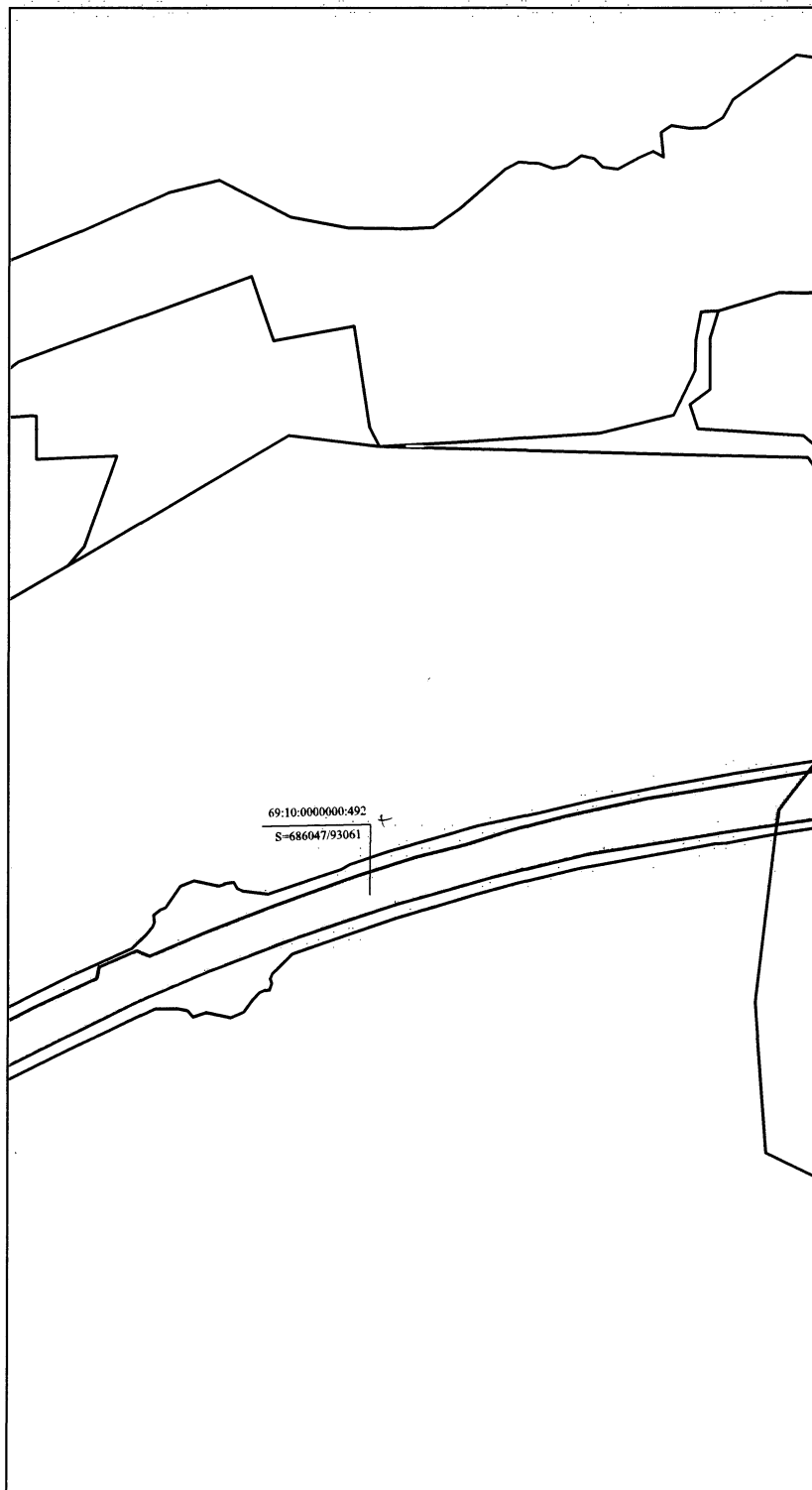
№ п/п	кадастровый номер земельного участка	категория земельного участка	Разрешенное использование	Площадь земельного участка кв.м	Правообладатель	Площадь части земельного участка, попадающая в полосу постоянного отвода в/д кв.м.
222	69:10:0000000:492	Земли лесного фонда	Для ведения лесного хозяйства	686 047	Российская Федерация	42080
223	69:10:0000013:1433	Земли лесного фонда	Для ведения лесного хозяйства	35799	Российская Федерация	15771
224	69:10:0000013:1207	Земли сельскохозяйственного назначения	Для сельскохозяйственного производства	482381	Закрытое акционерное общество "Калининское"	15458
225	69:10:0000013:1207	Земли сельскохозяйственного назначения	Для сельскохозяйственного производства	482381	Закрытое акционерное общество "Калининское"	26
226	69:10:0000000:650	Земли лесного фонда	Для ведения лесного хозяйства	3300295	Российская Федерация	1609
227	69:10:0000013:1433	Земли лесного фонда	Для ведения лесного хозяйства	35799	Российская Федерация	8524

«Строительство скоростной автомобильной дороги Москва – Санкт-Петербург на участке км 58- км 684 (с последующей эксплуатацией на платной основе), 3 этап км 149 – км 208»			
Схема резервирования земель	Стадия	Лист	Листов
		29	43
М 1:6500		Государственная компания "Российские автомобильные дороги"	

# Схема резервирования земель




Приложение № 1 к распоряжению  
Федерального дорожного агентства  
от \_\_\_\_\_ № \_\_\_\_\_

Объект «Строительство скоростной автомобильной дороги Москва – Санкт-Петербург на участке км 58- км 684  
(с последующей эксплуатацией на платной основе), 3 этап км 149 – км 208»



№ п/п	кадастровый номер земельного участка	категория земельного участка	Разрешенное использование	Площадь земельного участка кв.м	Правообладатель	Площадь части земельного участка, попадающая в полосу постоянного отвода в/д кв.м.
228	69:10:0000000:492	Земли лесного фонда	Для ведения лесного хозяйства	686 047	Российская Федерация	93061

## Условные обозначения

-  граница полосы постоянного отвода автомобильной дороги
  -  границы земельных участков, сведения о которых содержатся в ЕГРН
  -  часть земельного участка, попадающая в полосу постоянного отвода автомобильной дороги
- S=74405/59917      Площадь земельного участка (кв.м.) площадь части земельного участка, попадающая в полосу постоянного отвода автомобильной дороги (кв.м.)
- 69:10:0000026:259      Кадастровый номер земельного участка

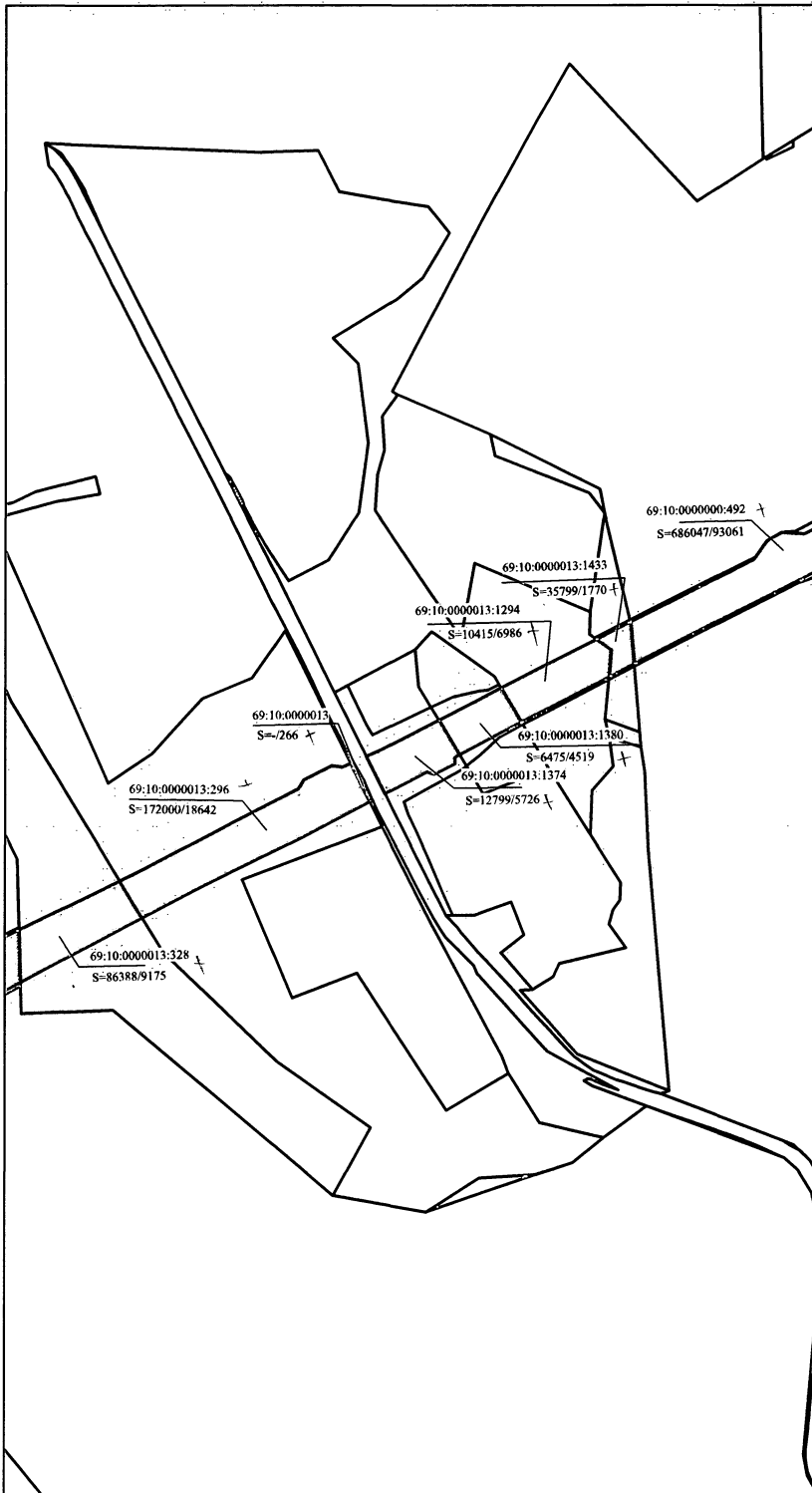
«Строительство скоростной автомобильной дороги Москва – Санкт-Петербург на участке км 58- км 684 (с последующей эксплуатацией на платной основе), 3 этап км 149 – км 208»

Схема резервирования земель	Стадия	Лист	Листов
			30
М 1:6500		Государственная компания "Российские автомобильные дороги"	

# Схема резервирования земель




Приложение № 1 к распоряжению  
Федерального дорожного агентства  
от \_\_\_\_\_ № \_\_\_\_\_

**Объект «Строительство скоростной автомобильной дороги Москва – Санкт-Петербург на участке км 58- км 684 (с последующей эксплуатацией на платной основе), 3 этап км 149 – км 208»**



№ п/п	кадастровый номер земельного участка	категория земельного участка	Разрешенное использование	Площадь земельного участка кв.м	Правообладатель	Площадь части земельного участка, попадающая в полосу постоянного отвода в/д кв.м.
228	69:10:0000000:492	Земли лесного фонда	Для ведения лесного хозяйства	686 047	Российская Федерация	93061
229	69:10:0000013:1433	Земли лесного фонда	Для ведения лесного хозяйства	35799	Российская Федерация	1770
230	69:10:0000013:1294	Земли сельскохозяйственного назначения	Для сельскохозяйственного производства	10415	Закрытое акционерное общество "Калвинское"	6986
231	69:10:0000013:1380	Земли сельскохозяйственного назначения	Для сельскохозяйственного производства	6475	Закрытое акционерное общество "Калвинское"	4519
232	69:10:0000013:1374	Земли сельскохозяйственного назначения	Для сельскохозяйственного производства	12 799	Овладов Александр Федорович	5726
233	69:10:0000013	Не установлена	Не определен		не зарегистрировано	266
234	69:10:0000013:296	Земли сельскохозяйственного назначения	Для сельскохозяйственного производства	172000	Закрытое акционерное общество "Калвинское"	18642
235	69:10:0000013:328	Земли сельскохозяйственного назначения	Для сельскохозяйственного производства	86388	Закрытое акционерное общество "Калвинское"	9175

## Условные обозначения

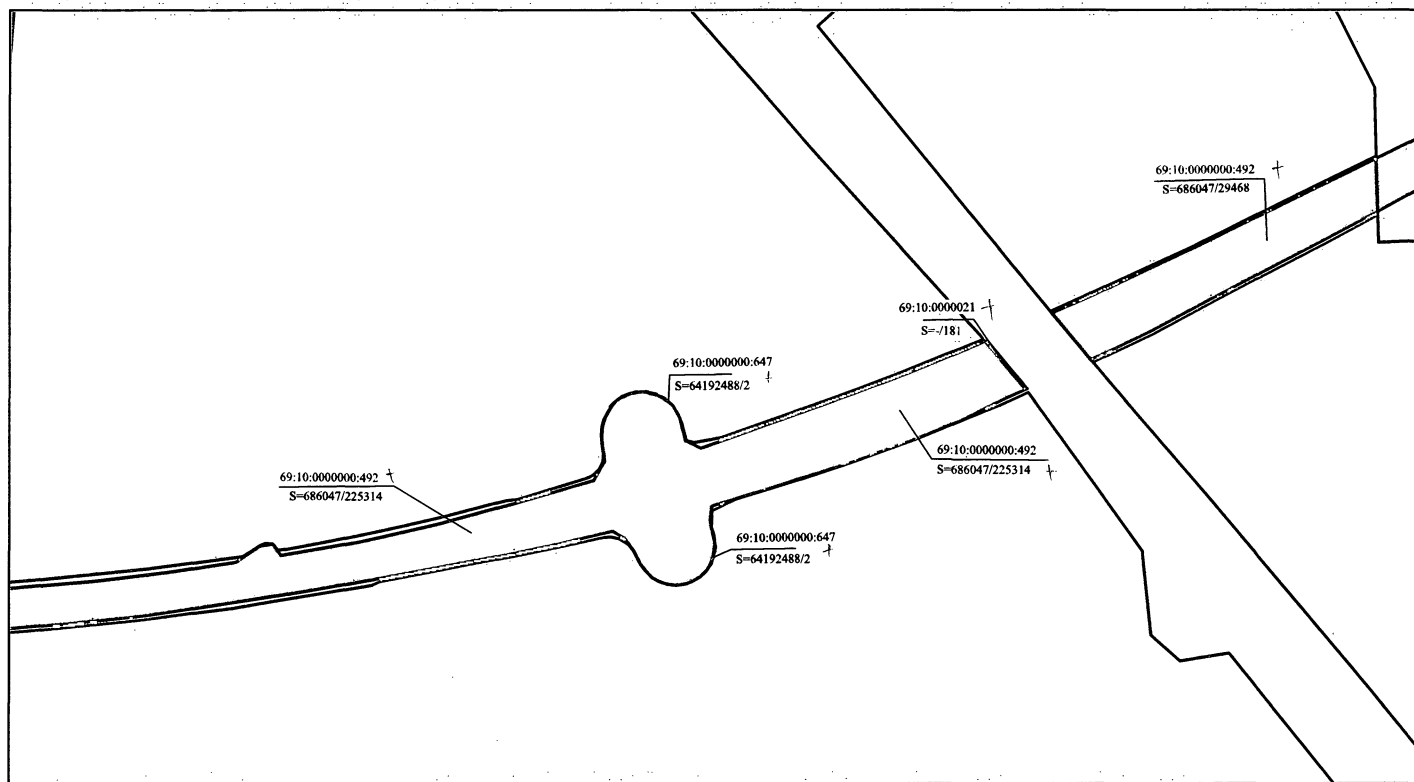
-  граница полосы постоянного отвода автомобильной дороги
  -  границы земельных участков, сведения о которых содержатся в ЕГРН
  -  часть земельного участка, попадающая в полосу постоянного отвода автомобильной дороги
- S=74405/59917  
Площадь земельного участка (кв.м.) площадь части земельного участка, попадающая в полосу постоянного отвода автомобильной дороги (кв.м.)
- 69:10:0000026:259 Кадастровый номер земельного участка

«Строительство скоростной автомобильной дороги Москва – Санкт-Петербург на участке км 58- км 684 (с последующей эксплуатацией на платной основе), 3 этап км 149 – км 208»			
Схема резервирования земель	Стадия	Лист	Листов
		31	43
М 1:6500		Государственная компания "Российские автомобильные дороги"	

# Схема резервирования земель

Приложение № 1 к распоряжению  
Федерального дорожного агентства  
от \_\_\_\_\_ № \_\_\_\_\_

Объект «Строительство скоростной автомобильной дороги Москва – Санкт-Петербург на участке км 58- км 684  
(с последующей эксплуатацией на платной основе), 3 этап км 149 – км 208»



№ п/п	кадастровый номер земельного участка	категория земельного участка	Разрешенное использование	Площадь земельного участка кв.м	Правообладатель	Площадь части земельного участка, попадающая в полосу постоянного отвода а/д кв.м.
236	69:10:0000000:492	Земли лесного фонда	Для ведения лесного хозяйства	686 047	Российская Федерация	29468
237	69:10:0000021	Не установлена	Не определен	-	не зарегистрировано	181
238	69:10:0000000:492	Земли лесного фонда	Для ведения лесного хозяйства	686 047	Российская Федерация	225314
239	69:10:0000000:647	Земли лесного фонда	Для ведения лесного хозяйства	64 192 488	Российская Федерация	2
240	69:10:0000000:647	Земли лесного фонда	Для ведения лесного хозяйства	64 192 488	Российская Федерация	2

## Условные обозначения

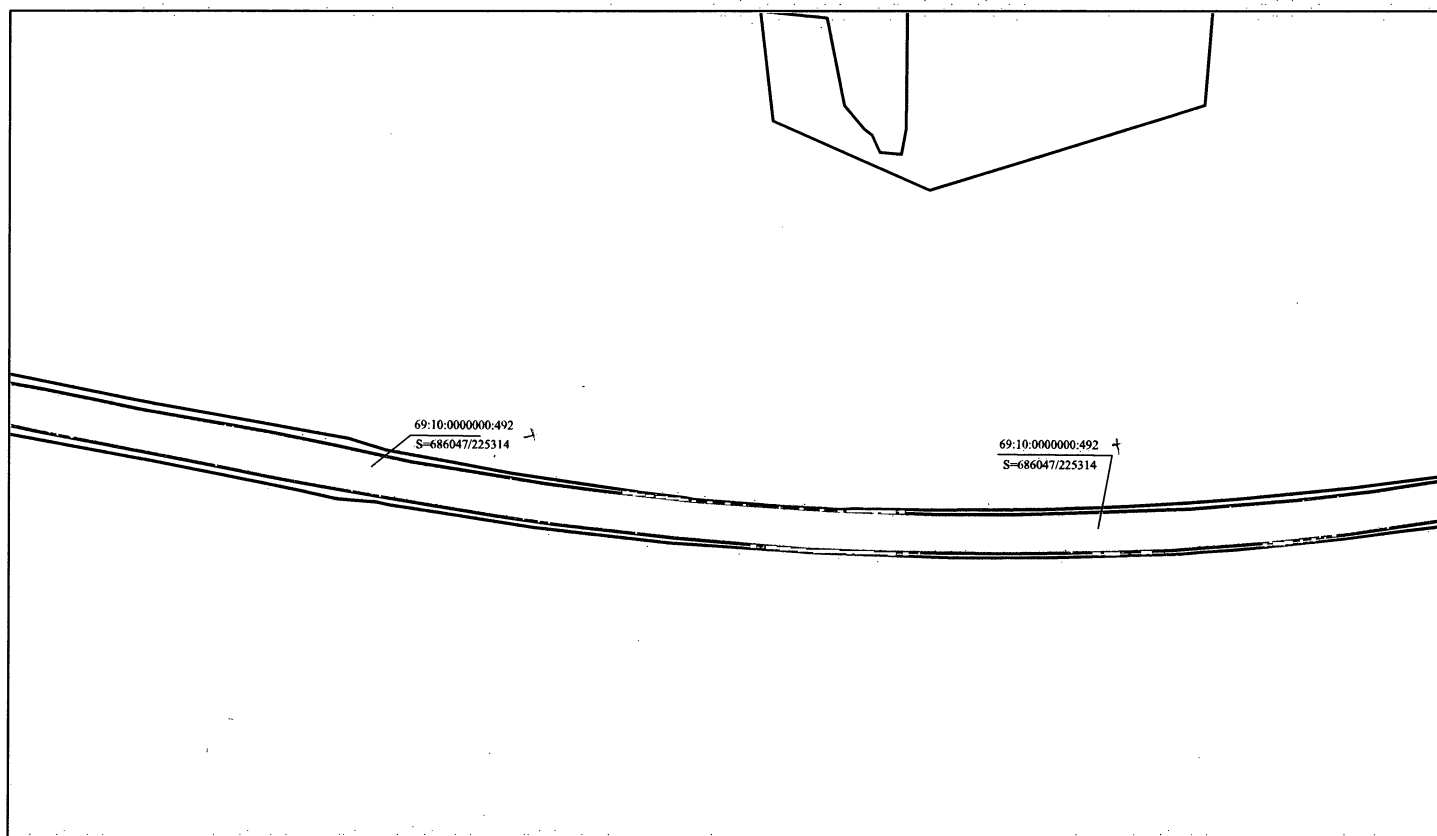
- граница полосы постоянного отвода автомобильной дороги
  - границы земельных участков, сведения о которых содержатся в ЕГРН
  - часть земельного участка, попадающая в полосу постоянного отвода автомобильной дороги
- S=74405/59917  
 Площадь земельного участка (кв.м.) площадь части земельного участка, попадающая в полосу постоянного отвода автомобильной дороги (кв.м.)
- 69:10:0000026:259  
 Кадастровый номер земельного участка

«Строительство скоростной автомобильной дороги Москва – Санкт-Петербург на участке км 58- км 684 (с последующей эксплуатацией на платной основе), 3 этап км 149 – км 208»			
Схема резервирования земель	Стадия	Лист	Листов
		32	43
М 1:6500		Государственная компания «Российские автомобильные дороги»	

# Схема резервирования земель


Приложение № 1 к распоряжению  
Федерального дорожного агентства  
от \_\_\_\_\_ № \_\_\_\_\_

Объект «Строительство скоростной автомобильной дороги Москва – Санкт-Петербург на участке км 58- км 684 (с последующей эксплуатацией на платной основе), 3 этап км 149 – км 208»




№ п/п	кадастровый номер земельного участка	категория земельного участка	Разрешенное использование	Площадь земельного участка кв.м	Правообладатель	Площадь части земельного участка, попадающая в полосу постоянного отвода а/д кв.м.
238	69:10:0000000:492	Земли лесного фонда	Для ведения лесного хозяйства	686 047	Российская Федерация	225314

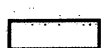
## Условные обозначения



граница полосы постоянного отвода автомобильной дороги



границы земельных участков, сведения о которых содержатся в ЕГРН



часть земельного участка, попадающая в полосу постоянного отвода автомобильной дороги

S=74405/59917

Площадь земельного участка (кв.м.) площадь части земельного участка, попадающая в полосу постоянного отвода автомобильной дороги (кв.м.)

69:10:0000026:259

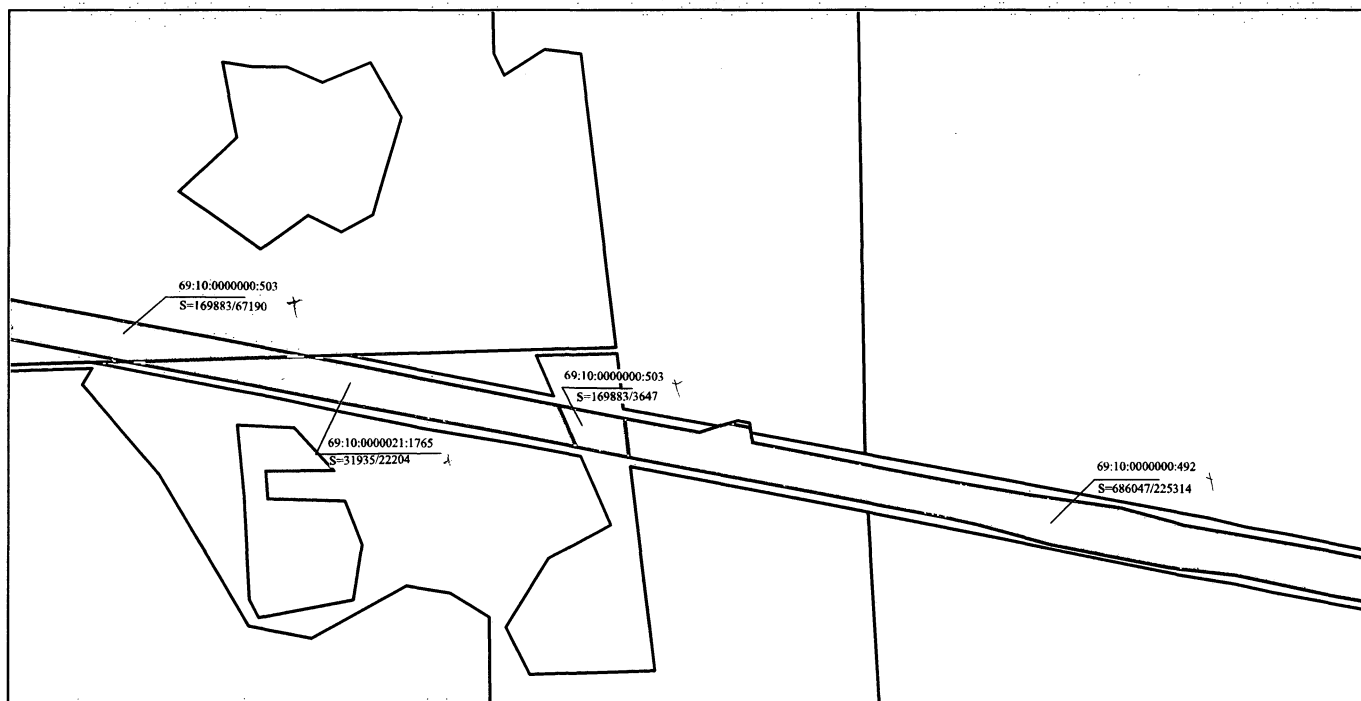
Кадастровый номер земельного участка

«Строительство скоростной автомобильной дороги Москва – Санкт-Петербург на участке км 58- км 684 (с последующей эксплуатацией на платной основе), 3 этап км 149 – км 208»			
Схема резервирования земель	Стадия	Лист	Листов
		33	43
М 1:6500		Государственная компания "Российские автомобильные дороги"	

# Схема резервирования земель

Приложение № 1 к распоряжению  
Федерального дорожного агентства  
от \_\_\_\_\_ № \_\_\_\_\_

Объект «Строительство скоростной автомобильной дороги Москва – Санкт-Петербург на участке км 58- км 684 (с последующей эксплуатацией на платной основе), 3 этап км 149 – км 208»



№ п/п	кадастровый номер земельного участка	категория земельного участка	Разрешенное использование	Площадь земельного участка кв.м	Правообладатель	Площадь части земельного участка, попадающая в полосу постоянного отвода а/д кв.м.
238	69:10:0000000:492	Земли лесного фонда	Для ведения лесного хозяйства	686 047	Российская Федерация	225314
241	69:10:0000000:503	Земли лесного фонда	Не определен	169883	Российская Федерация	3647
242	69:10:0000021:1765	Земли лесного фонда	Не определен	31935	Российская Федерация	22204
243	69:10:0000000:503	Земли лесного фонда	Не определен	169883	Российская Федерация	67190

## Условные обозначения

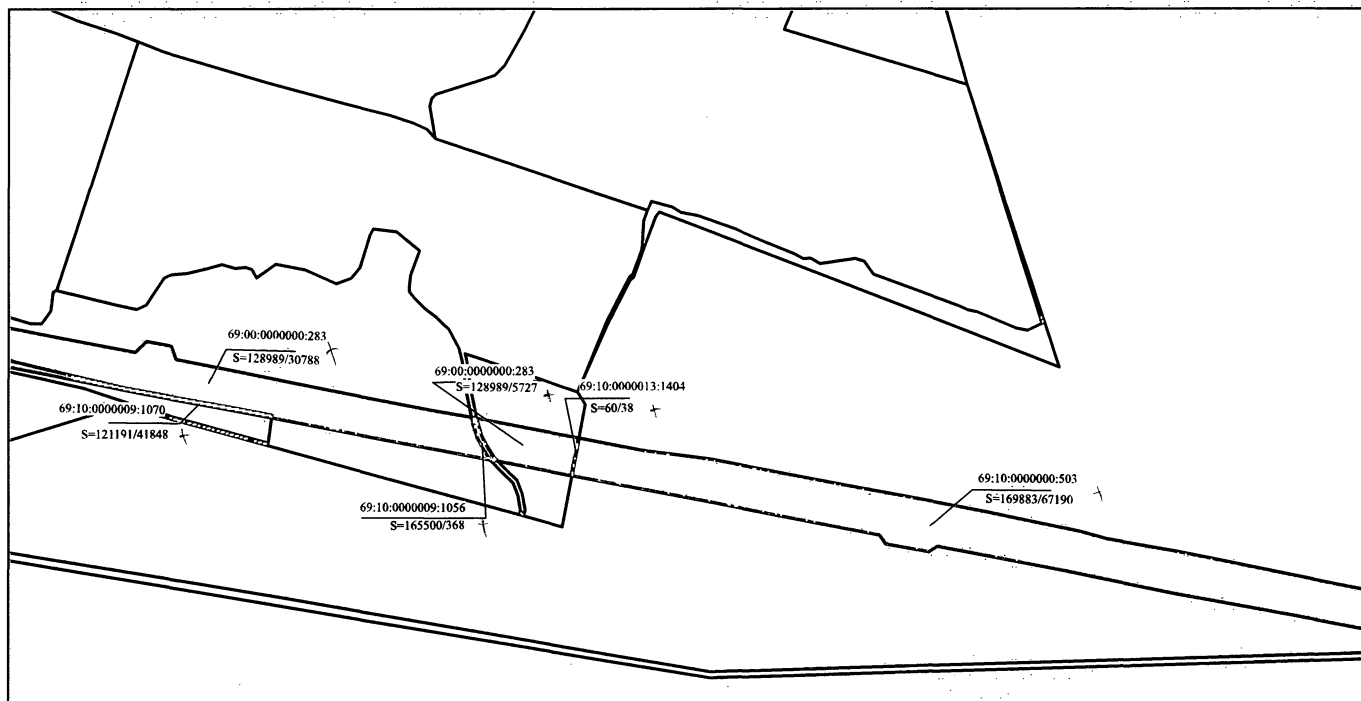
- граница полосы постоянного отвода автомобильной дороги
- границы земельных участков, сведения о которых содержатся в ЕГРН
- часть земельного участка, попадающая в полосу постоянного отвода автомобильной дороги
- $S=74405/59917$  Площадь земельного участка (кв.м.) площадь части земельного участка, попадающая в полосу постоянного отвода автомобильной дороги (кв.м.)
- 69:10:0000026:259 Кадастровый номер земельного участка

«Строительство скоростной автомобильной дороги Москва – Санкт-Петербург на участке км 58- км 684 (с последующей эксплуатацией на платной основе), 3 этап км 149 – км 208»			
Схема резервирования земель	Стадия	Лист	Листов
		34	43
М 1:6500		Государственная компания "Российские автомобильные дороги"	

# Схема резервирования земель




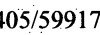

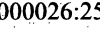
Приложение № 1 к распоряжению  
Федерального дорожного агентства  
от \_\_\_\_\_ № \_\_\_\_\_

**Объект «Строительство скоростной автомобильной дороги Москва – Санкт-Петербург на участке км 58- км 684 (с последующей эксплуатацией на платной основе), 3 этап км 149 – км 208»**



№ п/п	кадастровый номер земельного участка	категория земельного участка	Разрешенное использование	Площадь земельного участка кв.м	Правообладатель	Площадь части земельного участка, попадающая в полосу постоянного отвода а/д кв.м.
243	69:10:0000000:503	Земли лесного фонда	Не определен	169883	Российская Федерация	67190
244	69:10:0000013:1404	Земли лесного фонда	Для ведения лесного хозяйства	60	Российская Федерация	38
245	69:00:0000000:283	Земли лесного фонда	Не определен	128989	Российская Федерация	5727
246	69:10:0000009:1056	Земли сельскохозяйственного назначения	для сельскохозяйственного производства	165500	Макаров Владимир Альбертович	368
247	69:00:0000000:283	Земли лесного фонда	Для ведения лесного хозяйства	128989	Российская Федерация	30788
248	69:10:0000009:1070	Земли сельскохозяйственного назначения	для сельскохозяйственного производства	121 191	Краснощеков Александр Дмитриевич	41848

## Условные обозначения

-  граница полосы постоянного отвода автомобильной дороги
-  границы земельных участков, сведения о которых содержатся в ЕГРН
-  часть земельного участка, попадающая в полосу постоянного отвода автомобильной дороги
-  Площадь земельного участка (кв.м.)
-  Площадь части земельного участка, попадающая в полосу постоянного отвода автомобильной дороги (кв.м.)
-  Кадастровый номер земельного участка

«Строительство скоростной автомобильной дороги Москва – Санкт-Петербург на участке км 58- км 684 (с последующей эксплуатацией на платной основе), 3 этап км 149 – км 208»			
Схема резервирования земель	Стадия	Лист	Листов
		35	43
М 1:6500		Государственная компания "Российские автомобильные дороги"	

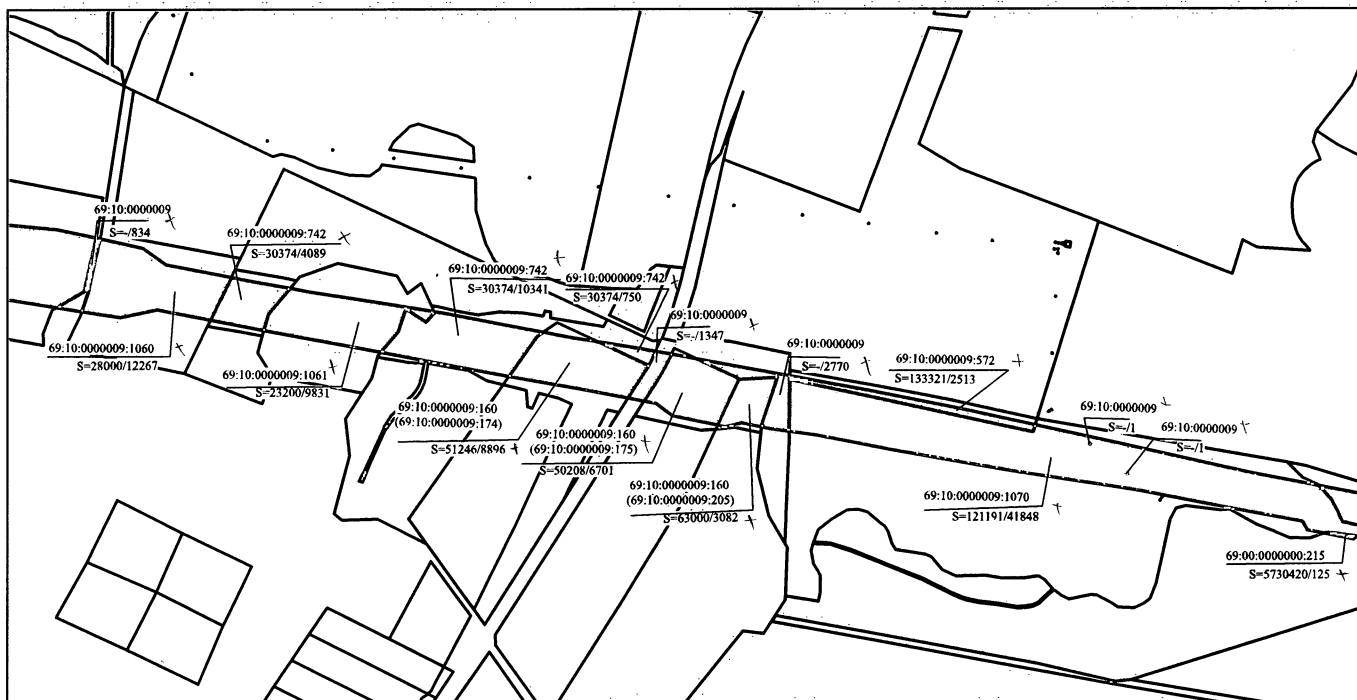
S=74405/59917

69:10:0000026:259

# Схема резервирования земель






Приложение № 1 к распоряжению  
Федерального дорожного агентства  
от \_\_\_\_\_ № \_\_\_\_\_

**Объект «Строительство скоростной автомобильной дороги Москва – Санкт-Петербург на участке км 58- км 684 (с последующей эксплуатацией на платной основе), 3 этап км 149 – км 208»**



№ п/п	кадастровый номер земельного участка	категория земельного участка	Разрешенное использование	Площадь земельного участка кв.м	Правообладатель	Площадь части земельного участка, попадающая в полосу постоянного отвода в/д кв.м.
248	69:10:0000009:1070	Земли сельскохозяйственного назначения	для сельскохозяйственного производства	121 191	Краснощев Александр Дмитриевич	41848
249	69:00:0000000:215	Земли лесного фонда	Для ведения лесного хозяйства	5 730 420	Российская Федерация	125
250	69:10:0000009	Не установлена	Не определен	-	не зарегистрировано	1
251	69:10:0000009	Не установлена	Не определен	-	не зарегистрировано	1
252	69:10:0000009:572	Земли сельскохозяйственного назначения	для сельскохозяйственного производства	133 321	Краснощев Александр Дмитриевич Краснощев Александр Дмитриевич	2513
253	69:10:0000009	Не установлена	Не определен	-	не зарегистрировано	2770
254	69:10:0000009:160 (69:10:0000009:205)	Земли сельскохозяйственного назначения	для сельскохозяйственного производства	63000	Общество с ограниченной ответственностью "Меха"	3082
255	69:10:0000009:160 (69:10:0000009:175)	Категория не установлена	Не определен	50208	Общество с ограниченной ответственностью "Меха"	6701
256	69:10:0000009	Не установлена	Не определен	-	не зарегистрировано	1347
257	69:10:0000009:742	Земли лесного фонда	Для ведения лесного хозяйства	30374	Российская Федерация	750
258	69:10:0000009:160 (69:10:0000009:174)	Категория не установлена	Не определен	51246	Общество с ограниченной ответственностью "Меха"	8896
259	69:10:0000009:742	Земли лесного фонда	Для ведения лесного хозяйства	30374	Российская Федерация	10341
260	69:10:0000009:1061	Земли сельскохозяйственного назначения	для сельскохозяйственного производства	23200	Общество с ограниченной ответственностью Сельскохозяйственное Предприятие "ОКТЯБРЬ"	9831
261	69:10:0000009:742	Земли лесного фонда	Для ведения лесного хозяйства	30374	Российская Федерация	4089
262	69:10:0000009:1060	Земли сельскохозяйственного назначения	для сельскохозяйственного производства	28 000	Общество с ограниченной ответственностью Сельскохозяйственное Предприятие "ОКТЯБРЬ"	12267
263	69:10:0000009	Не установлена	Не определен	-	не зарегистрировано	834

## Условные обозначения

-  граница полосы постоянного отвода автомобильной дороги
-  границы земельных участков, сведения о которых содержатся в ЕГРН
-  часть земельного участка, попадающая в полосу постоянного отвода автомобильной дороги
-  Площадь земельного участка (кв.м.) площадь части земельного участка, попадающая в полосу постоянного отвода автомобильной дороги (кв.м.)
-  S=74405/59917 Кадастровый номер земельного участка

<b>«Строительство скоростной автомобильной дороги Москва – Санкт-Петербург на участке км 58- км 684 (с последующей эксплуатацией на платной основе), 3 этап км 149 – км 208»</b>			
Схема резервирования земель	Стандарт	Лист	Листов
		36	43
М 1:6500		Государственная компания "Российские автомобильные дороги"	

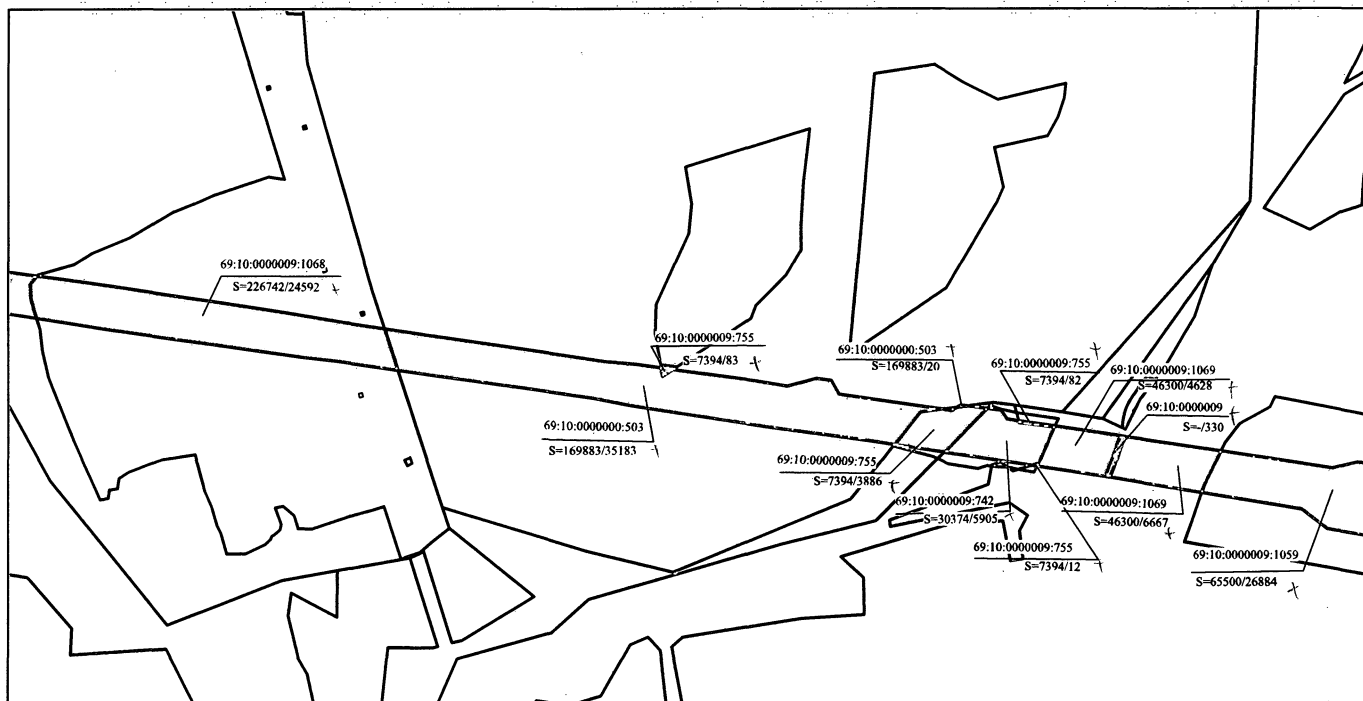
69:10:0000026:259



# Схема резервирования земель




Приложение № 1 к распоряжению  
Федерального дорожного агентства  
от \_\_\_\_\_ № \_\_\_\_\_

**Объект «Строительство скоростной автомобильной дороги Москва – Санкт-Петербург на участке км 58- км 684 (с последующей эксплуатацией на платной основе), 3 этап км 149 – км 208»**



№ п/п	кадастровый номер земельного участка	категория земельного участка	Разрешенное использование	Площадь земельного участка кв.м	Правообладатель	Площадь части земельного участка, попадающая в полосу постоянного отвода а/д кв.м.
264	69:10:0000009:1059	Земли сельскохозяйственного назначения	для сельскохозяйственного производства	65500	Общество с ограниченной ответственностью Сельскохозяйственное Предприятие "ОКТЯБРЬ"	26884
265	69:10:0000009:1069	Земли сельскохозяйственного назначения	для сельскохозяйственного производства	46 300	Буров Владислав Владимирович	6667
266	69:10:0000009	Не установлена	Не определен	-	не зарегистрировано	330
267	69:10:0000009:1069	Земли сельскохозяйственного назначения	для сельскохозяйственного производства	46 300	Буров Владислав Владимирович	4628
268	69:10:0000009:755	Земли лесного фонда	Не определен	7394	Российская Федерация	12
269	69:10:0000009:755	Земли лесного фонда	Для ведения лесного хозяйства	7394	Российская Федерация	82
270	69:10:0000009:742	Земли лесного фонда	Для ведения лесного хозяйства	30374	Российская Федерация	5905
271	69:10:0000009:755	Земли лесного фонда	Для ведения лесного хозяйства	7394	Российская Федерация	3886
272	69:10:0000000:503	Земли лесного фонда	Для ведения лесного хозяйства	169883	Российская Федерация	20
273	69:10:0000000:503	Земли лесного фонда	Не определен	169883	Российская Федерация	35183
274	69:10:0000009:755	Земли лесного фонда	Для ведения лесного хозяйства	7394	Российская Федерация	83
275	69:10:0000009:1068	Земли сельскохозяйственного назначения	для сельскохозяйственного производства	226742	Глебов Дмитрий Александрович, Красношеев Александр Дмитриевич	24592

## Условные обозначения

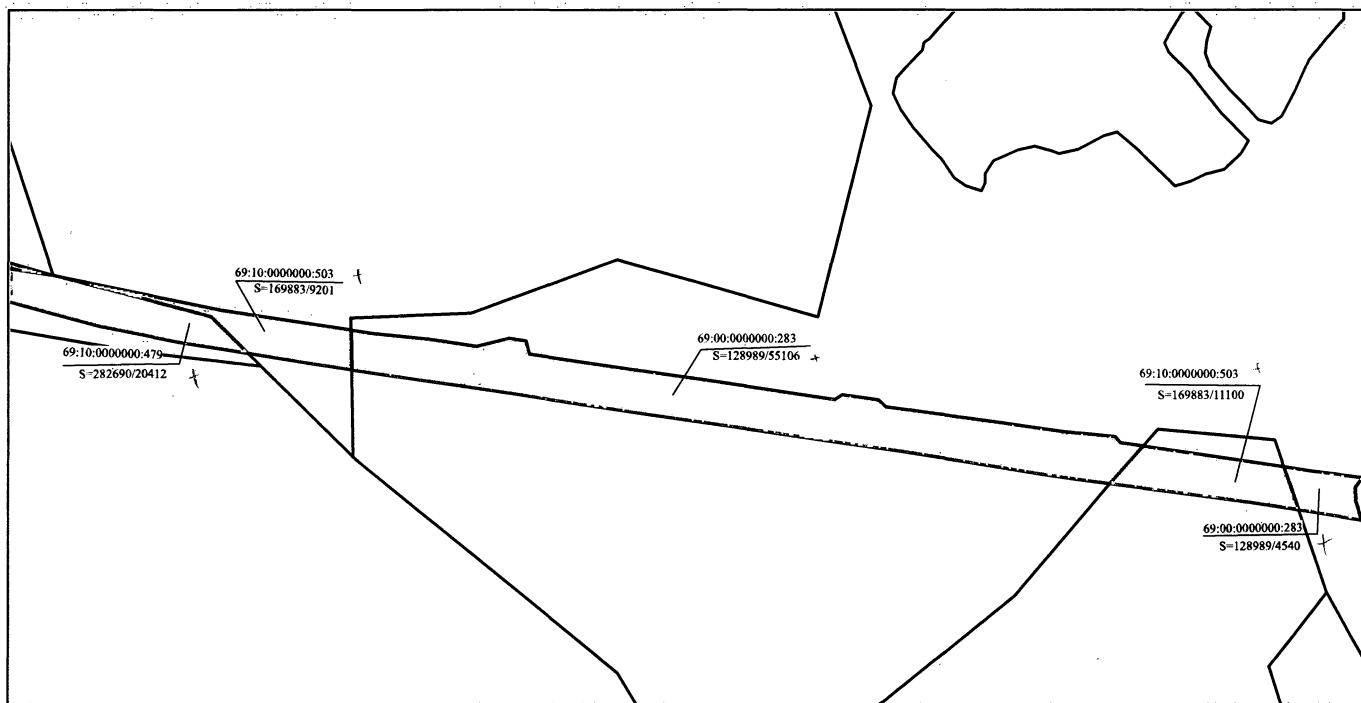
-  граница полосы постоянного отвода автомобильной дороги
-  границы земельных участков, сведения о которых содержатся в ЕГРН
-  часть земельного участка, попадающая в полосу постоянного отвода автомобильной дороги
- $S=74405/59917$  Площадь земельного участка (кв.м.) площадь части земельного участка, попадающая в полосу постоянного отвода автомобильной дороги (кв.м.)
- 69:10:0000026:259 Кадастровый номер земельного участка

<b>«Строительство скоростной автомобильной дороги Москва – Санкт-Петербург на участке км 58- км 684 (с последующей эксплуатацией на платной основе), 3 этап км 149 – км 208»</b>			
Схема резервирования земель	Стадия	Лист	Листов
		37	43
М 1:6500		Государственная компания "Российские автомобильные дороги"	

# Схема резервирования земель

Приложение № 1 к распоряжению  
Федерального дорожного агентства  
от \_\_\_\_\_ № \_\_\_\_\_

**Объект «Строительство скоростной автомобильной дороги Москва – Санкт-Петербург на участке км 58- км 684 (с последующей эксплуатацией на платной основе), 3 этап км 149 – км 208»**



№ п/п	кадастровый номер земельного участка	категория земельного участка	Разрешенное использование	Площадь земельного участка кв.м	Правообладатель	Площадь части земельного участка, попадающая в полосу постоянного отвода а/д кв.м.
276	69:00:0000000:283	Земли лесного фонда	Не определен	128989	Российская Федерация	4540
277	69:10:0000000:503	Земли лесного фонда	Для ведения лесного хозяйства	169883	Российская Федерация	11100
278	69:00:0000000:283	Земли лесного фонда	Для ведения лесного хозяйства	128989	Российская Федерация	55106
279	69:10:0000000:503	Земли лесного фонда	Для ведения лесного хозяйства	169883	Российская Федерация	9201
280	69:10:0000000:479	Земли лесного фонда	Для ведения лесного хозяйства	282 690	Российская Федерация	20412

## Условные обозначения



граница полосы постоянного отвода автомобильной дороги



границы земельных участков, сведения о которых содержатся в ЕГРН



часть земельного участка, попадающая в полосу постоянного отвода автомобильной дороги

S=74405/59917

Площадь земельного участка (кв.м.) площадь части земельного участка, попадающая в полосу постоянного отвода автомобильной дороги (кв.м.)

69:10:0000026:259

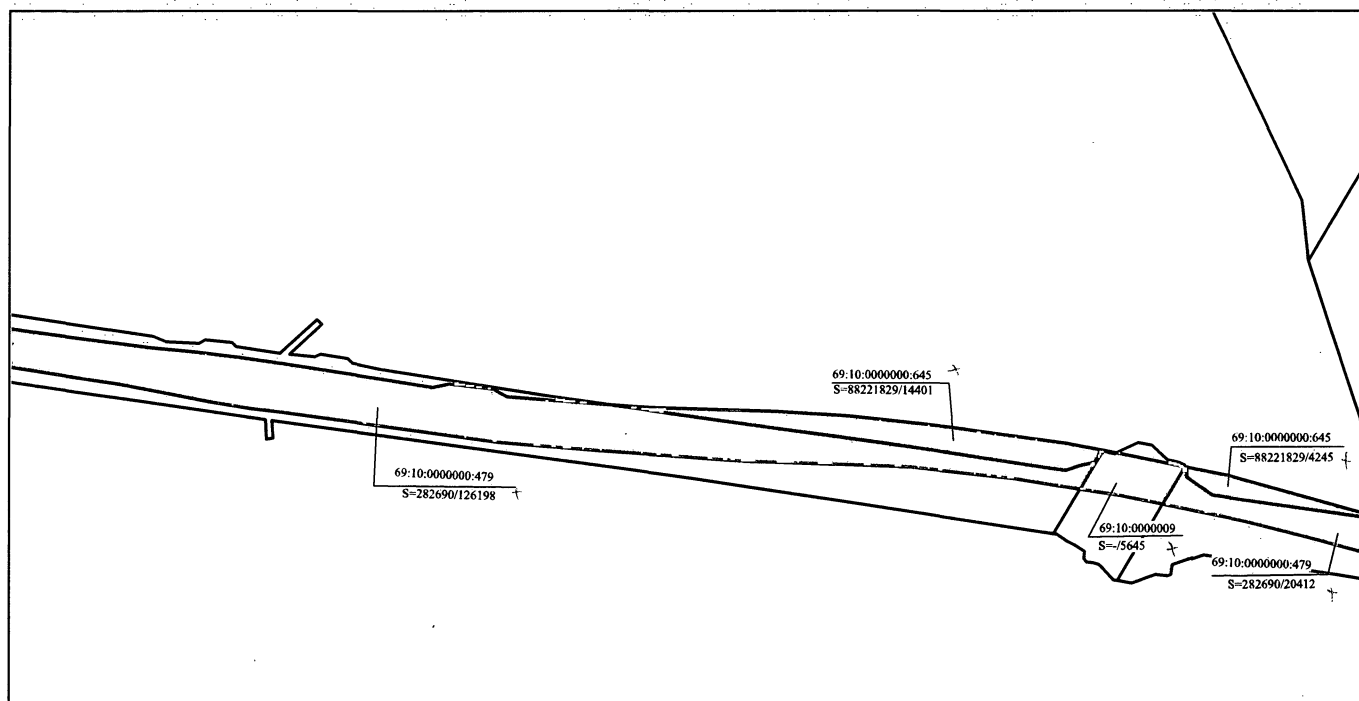
Кадастровый номер земельного участка

«Строительство скоростной автомобильной дороги Москва – Санкт-Петербург на участке км 58- км 684 (с последующей эксплуатацией на платной основе), 3 этап км 149 – км 208»			
Схема резервирования земель	Стадия	Лист	Листов
		38	43
М 1:6500		Государственная компания "Российские автомобильные дороги"	

# Схема резервирования земель

Приложение № 1 к распоряжению  
Федерального дорожного агентства  
от \_\_\_\_\_ № \_\_\_\_\_

Объект «Строительство скоростной автомобильной дороги Москва – Санкт-Петербург на участке км 58- км 684 (с последующей эксплуатацией на платной основе), 3 этап км 149 – км 208»



№ п/п	кадастровый номер земельного участка	категория земельного участка	Разрешенное использование	Площадь земельного участка кв.м	Правообладатель	Площадь части земельного участка, попадающая в полосу постоянного отвода а/д кв.м.
280	69:10:0000000:479	Земли лесного фонда	Для ведения лесного хозяйства	282 690	Российская Федерация	20412
281	69:10:0000009	Не установлена	Не определен	-	не зарегистрировано	5645
282	69:10:0000000:645	Земли лесного фонда	Для ведения лесного хозяйства	88221829	Российская Федерация	4245
283	69:10:0000000:645	Земли лесного фонда	Для ведения лесного хозяйства	88221829	Российская Федерация	14401
284	69:10:0000000:479	Земли лесного фонда	Для ведения лесного хозяйства	282 690	Российская Федерация	126198

## Условные обозначения



граница полосы постоянного отвода автомобильной дороги



границы земельных участков, сведения о которых содержатся в ЕГРН



часть земельного участка, попадающая в полосу постоянного отвода автомобильной дороги

S=74405/59917

Площадь земельного участка (кв.м.) площадь части земельного участка, попадающая в полосу постоянного отвода автомобильной дороги (кв.м.)

69:10:0000026:259

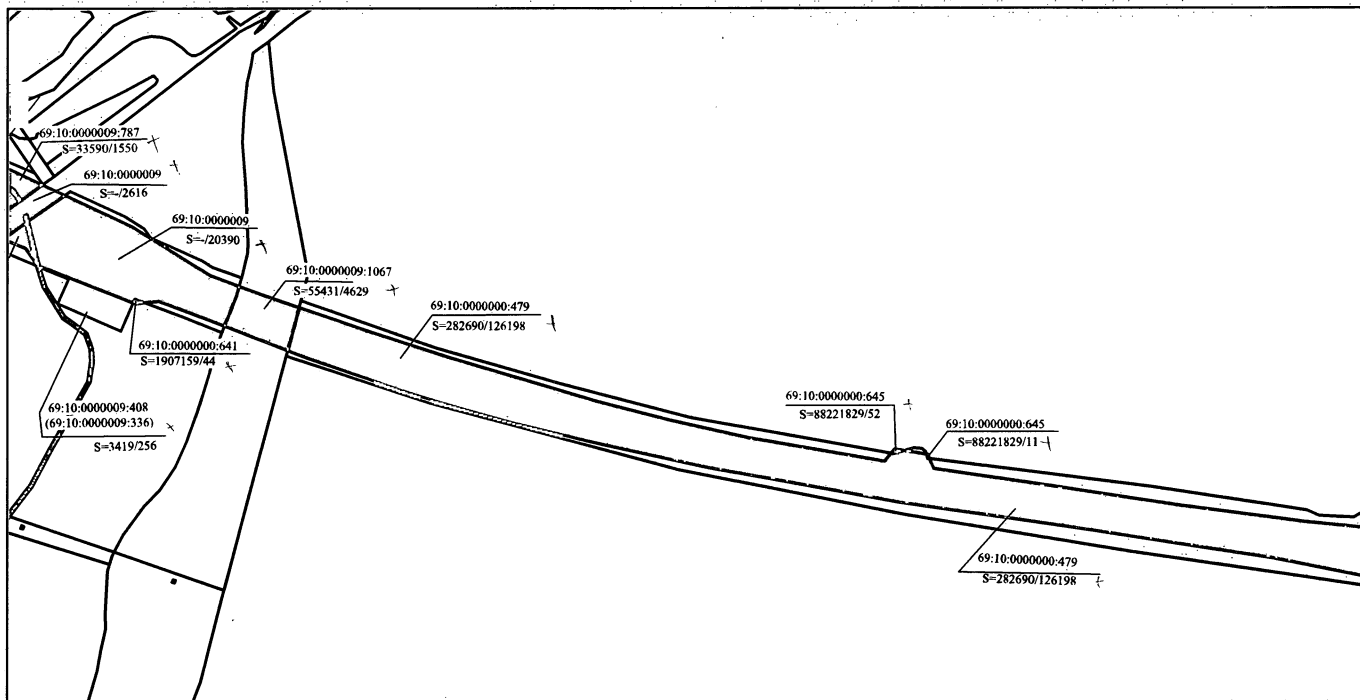
Кадастровый номер земельного участка

«Строительство скоростной автомобильной дороги Москва – Санкт-Петербург на участке км 58- км 684 (с последующей эксплуатацией на платной основе), 3 этап км 149 – км 208»			
Схема резервирования земель	Стадия	Лист	Листов
		39	43
М 1:6500		Государственная компания "Российские автомобильные дороги"	

# Схема резервирования земель

Приложение № 1 к распоряжению  
Федерального дорожного агентства  
от \_\_\_\_\_ № \_\_\_\_\_

**Объект «Строительство скоростной автомобильной дороги Москва – Санкт-Петербург на участке км 58- км 684 (с последующей эксплуатацией на платной основе), 3 этап км 149 – км 208»**



№ п/п	кадастровый номер земельного участка	категория земельного участка	Разрешенное использование	Площадь земельного участка кв.м	Правообладатель	Площадь части земельного участка, попадающая в полосу постоянного отвода а/д кв.м.
284	69:10:0000000:479	Земли лесного фонда	Для ведения лесного хозяйства	282 690	Российская Федерация	126198
285	69:10:0000000:645	Земли лесного фонда	Для ведения лесного хозяйства	88221829	Российская Федерация	11
286	69:10:0000000:645	Земли лесного фонда	Для ведения лесного хозяйства	88221829	Российская Федерация	52
287	69:10:0000009:1067	Земли сельскохозяйственного назначения	для сельскохозяйственного производства	55431	Глебов Дмитрий Александрович, Красношеев Александр Дмитриевич	4629
288	69:10:0000009	Не установлена	Не определен	-	не зарегистрировано	20390
289	69:10:0000000:641	Земли лесного фонда	Не определен	1 907 159	Российская Федерация	44
290	69:10:0000009:408 (69:10:0000009:336)	Категория не установлена	Не определен	3419	Макаров Владимир Альбертович	256
291	69:10:0000009	Не установлена	Не определен	-	не зарегистрировано	2616
292	69:10:0000009:787	Земли лесного фонда	Для ведения лесного хозяйства	33590	сведения отсутствуют	1550

## Условные обозначения

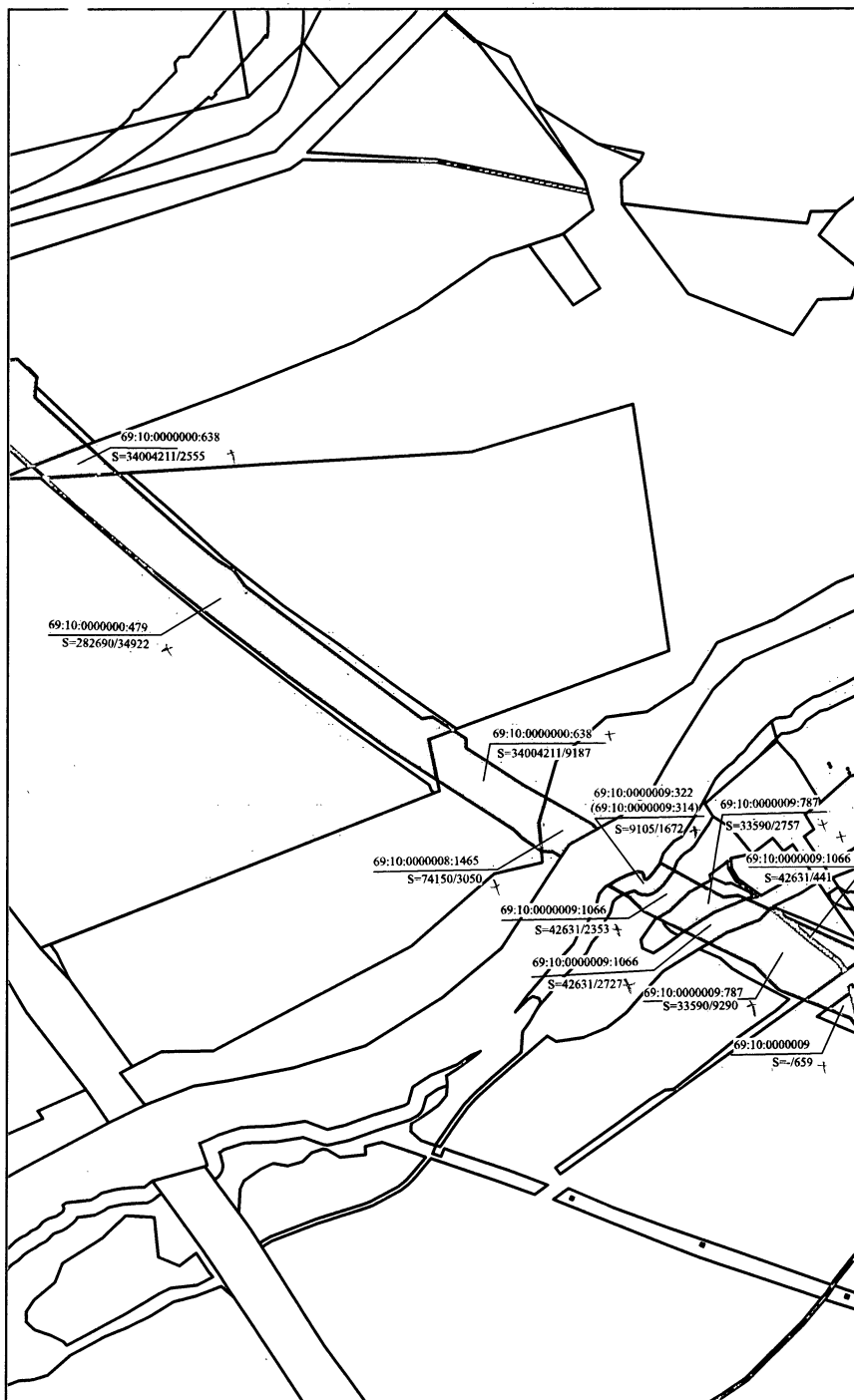
- граница полосы постоянного отвода автомобильной дороги
- границы земельных участков, сведения о которых содержатся в ЕГРН
- часть земельного участка, попадающая в полосу постоянного отвода автомобильной дороги
- $S=74405/59917$  Площадь земельного участка (кв.м.) площадь части земельного участка, попадающая в полосу постоянного отвода автомобильной дороги (кв.м.)
- 69:10:0000026:259 Кадастровый номер земельного участка

«Строительство скоростной автомобильной дороги Москва – Санкт-Петербург на участке км 58- км 684 (с последующей эксплуатацией на платной основе), 3 этап км 149 – км 208»			
Схема резервирования земель	Стадия	Лист	Листов
		40	43
М 1:6500		Государственная компания "Российские автомобильные дороги"	

# Схема резервирования земель




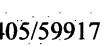

Приложение № 1 к распоряжению  
Федерального дорожного агентства  
от \_\_\_\_\_ № \_\_\_\_\_

**Объект «Строительство скоростной автомобильной дороги Москва – Санкт-Петербург на участке км 58- км 684 (с последующей эксплуатацией на платной основе), 3 этап км 149 – км 208»**



№ п/п	кадастровый номер земельного участка	категория земельного участка	Разрешенное использование	Площадь земельного участка кв.м	Правообладатель	Площадь части земельного участка, попадающая в полосу постоянного отвода в/д кв.м
293	69:10:0000009	Не установлен	Не определен	-	не зарегистрировано	659
294	69:10:0000009:1066	Земли сельскохозяйственного назначения	для сельскохозяйственного производства	42 631	Габов Дмитрий Александрович, Кривошеин Александр Дмитриевич	441
295	69:10:0000009:787	Земли лесного фонда	Для ведения лесного хозяйства	33590	сведения отсутствуют	9290
296	69:10:0000009:1066	Земли сельскохозяйственного назначения	для сельскохозяйственного производства	42 631	Габов Дмитрий Александрович, Кривошеин Александр Дмитриевич	2727
297	69:10:0000009:787	Земли лесного фонда	Для ведения лесного хозяйства	33590	сведения отсутствуют	2757
298	69:10:0000009:1066	Земли сельскохозяйственного назначения	для сельскохозяйственного производства	42 631	Габов Дмитрий Александрович, Кривошеин Александр Дмитриевич	2353
299	69:10:0000009:322 (69:10:0000009:314)	Категория не установлена	Не определен	9105	Субъект Российской Федерации Тверская область	1672
300	69:10:0000008:1465	Земли сельскохозяйственного назначения	Для сельскохозяйственного производства	74 150	Чумков Александр Владимирович	3050
301	69:10:0000000:638	Земли лесного фонда	Для ведения лесного хозяйства	34004211	Российская Федерация	9187
302	69:10:0000000:479	Земли лесного фонда	Для ведения лесного хозяйства	282 690	Российская Федерация	34922
303	69:10:0000000:638	Земли лесного фонда	Не определен	34004211	Российская Федерация	2555

## Условные обозначения

-  граница полосы постоянного отвода автомобильной дороги
-  границы земельных участков, сведения о которых содержатся в ЕГРН
-  часть земельного участка, попадающая в полосу постоянного отвода автомобильной дороги
-  Площадь земельного участка (кв.м.), площадь части земельного участка, попадающая в полосу постоянного отвода автомобильной дороги (кв.м.)
-  Кадастровый номер земельного участка

<b>«Строительство скоростной автомобильной дороги Москва – Санкт-Петербург на участке км 58- км 684 (с последующей эксплуатацией на платной основе), 3 этап км 149 – км 208»</b>			
Схема резервирования земель	Стадия	Лист	Листов
		41	43
М 1:6500	Государственная компания "Российские автомобильные дороги"		

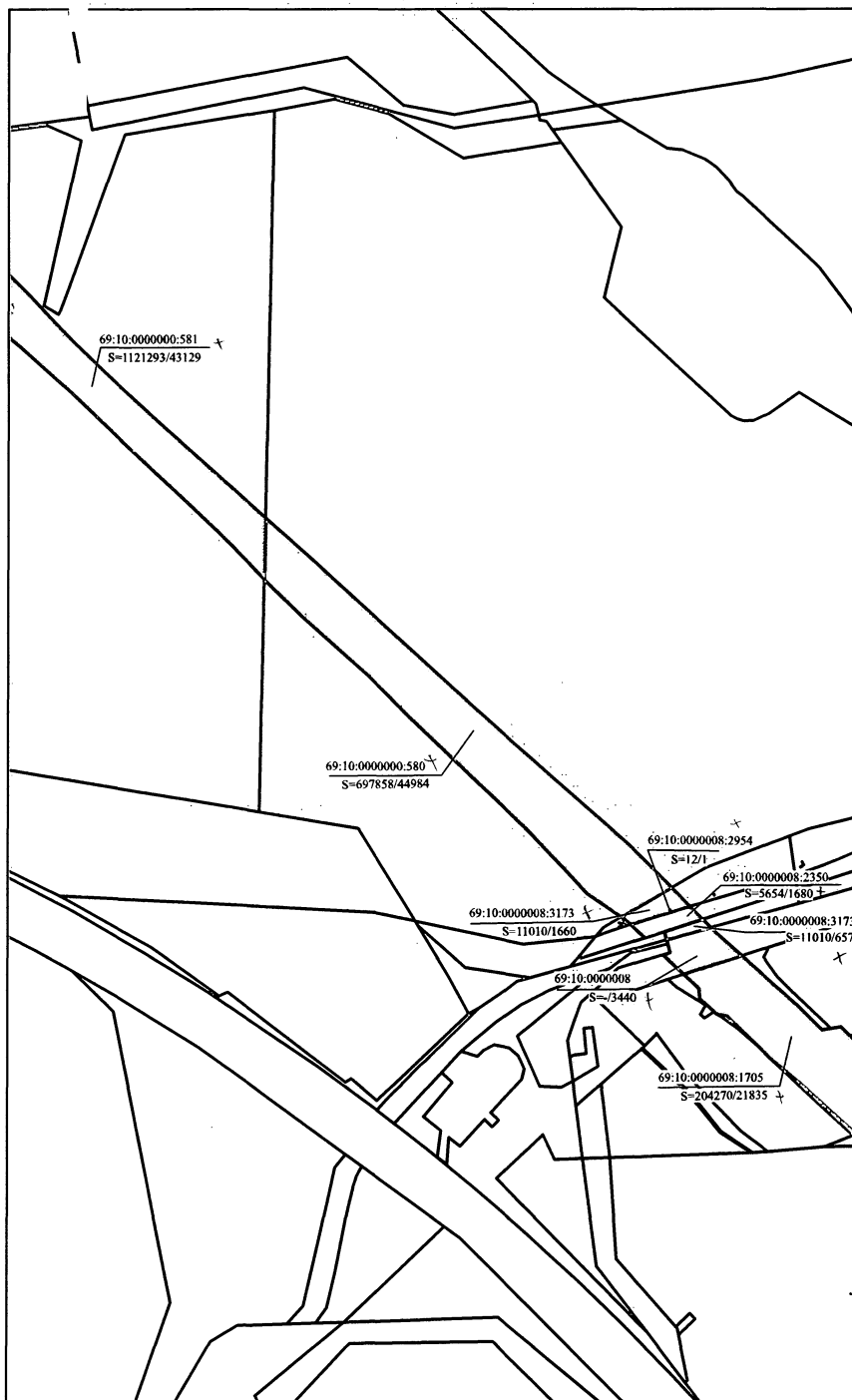
S=74405/59917

69:10:0000026:259

# Схема резервирования земель




Приложение № 1 к распоряжению  
Федерального дорожного агентства  
от \_\_\_\_\_ № \_\_\_\_\_

**Объект «Строительство скоростной автомобильной дороги Москва – Санкт-Петербург на участке км 58- км 684 (с последующей эксплуатацией на платной основе), 3 этап км 149 – км 208»**



№ п/п	кадастровый номер земельного участка	категория земельного участка	Разрешенное использование	Площадь земельного участка кв.м.	Правообладатель	Площадь части земельного участка, попадающая в полосу постоянного отвода в/л кв.м.
304	69:10:0000008:1705	земли сельскохозяйственного назначения	Для сельскохозяйственного производства	204270	Бутый Владимир Анатольевич	21835
305	69:10:0000008	Не установлена	Не определен	-	не зарегистрировано	3440
306	69:10:0000008:3173	земли сельскохозяйственного назначения	Для сельскохозяйственного производства	11010	Краснощев Александр Дмитриевич, Краснощев Александр Дмитриевич	687
307	69:10:0000008:2350	земли промышленности, энергетики, транспорта, связи... и земли иного специального назначения	автомобильный транспорт	5 654	Российская Федерация, ГК "Российские автомобильные дороги"	1680
308	69:10:0000008:2954	земли сельскохозяйственного назначения	Для сельскохозяйственного производства	12	Белова Оксана Сергеевна, Нестерова Светлана Сергеевна	1
309	69:10:0000008:3173	земли сельскохозяйственного назначения	Для сельскохозяйственного производства	11010	Краснощев Александр Дмитриевич, Краснощев Александр Дмитриевич	1660
310	69:10:0000000:580	Земли лесного фонда	Для ведения лесного хозяйства	697858	сведения отсутствуют	44984
311	69:10:0000000:581	Земли лесного фонда	Не определен	1121293	сведения отсутствуют	43129

## Условные обозначения

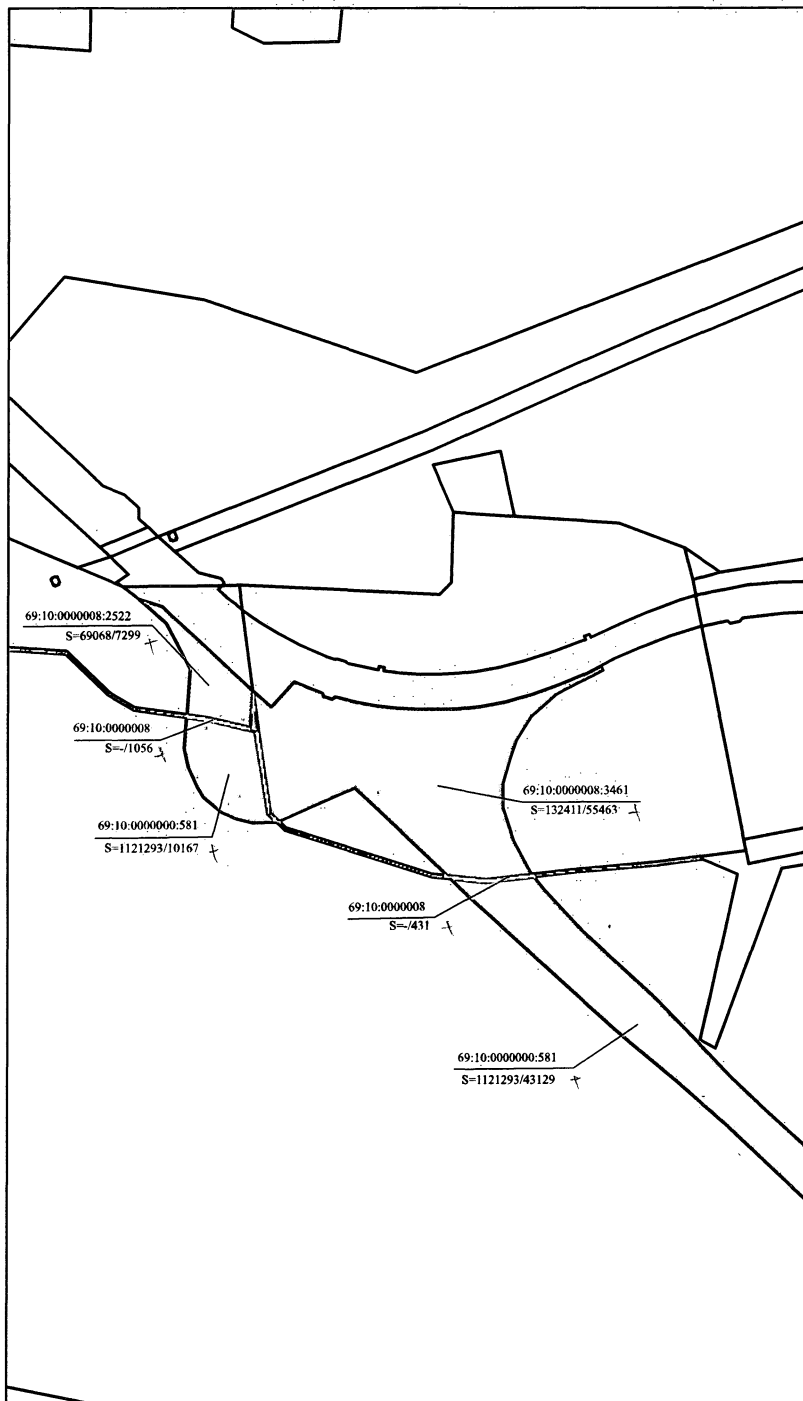
-  граница полосы постоянного отвода автомобильной дороги
  -  границы земельных участков, сведения о которых содержатся в ЕГРН
  -  часть земельного участка, попадающая в полосу постоянного отвода автомобильной дороги
- S=74405/59917 Площадь земельного участка (кв.м.) площадь части земельного участка, попадающая в полосу постоянного отвода автомобильной дороги (кв.м.)
- 69:10:0000026:259 Кадастровый номер земельного участка

«Строительство скоростной автомобильной дороги Москва – Санкт-Петербург на участке км 58- км 684 (с последующей эксплуатацией на платной основе), 3 этап км 149 – км 208»			
Схема резервирования земель	Стадия	Лист	Листов
		42	43
М 1:6500		Государственная компания "Российские автомобильные дороги"	

# Схема резервирования земель

Приложение № 1 к распоряжению  
Федерального дорожного агентства  
от \_\_\_\_\_ № \_\_\_\_\_

**Объект «Строительство скоростной автомобильной дороги Москва – Санкт-Петербург на участке км 58- км 684 (с последующей эксплуатацией на платной основе), 3 этап км 149 – км 208»**



№ п/п	кадастровый номер земельного участка	категория земельного участка	Разрешенное использование	Площадь земельного участка кв.м	Правообладатель	Площадь части земельного участка, попадающая в полосу постоянного отвода в/д кв.м.
311	69:10:0000000:581	Земли лесного фонда	Не определены	1121293	сведения отсутствуют	43129
312	69:10:0000008	Не установлен	Не определены	-	не зарегистрировано	431
313	69:10:0000008:3461	Земли сельскохозяйственного назначения	Для сельскохозяйственного производства	132 411	Глебов Дмитрий Александрович	55463
314	69:10:0000000:581	Земли лесного фонда	Для ведения лесного хозяйства	1121293	сведения отсутствуют	10167
315	69:10:0000008	Не установлен	Не определены	-	не зарегистрировано	1056
316	69:10:0000008:2522	Земли сельскохозяйственного назначения	Для сельскохозяйственного производства	69068	Бутыга Владимир Анатольевич	7299

## Условные обозначения

- граница полосы постоянного отвода автомобильной дороги
  - границы земельных участков, сведения о которых содержатся в ЕГРН
  - часть земельного участка, попадающая в полосу постоянного отвода автомобильной дороги
- S=74405/59917** Площадь земельного участка (кв.м.) площадь части земельного участка, попадающая в полосу постоянного отвода автомобильной дороги (кв.м.)  
**69:10:0000026:259** Кадастровый номер земельного участка

<b>«Строительство скоростной автомобильной дороги Москва – Санкт-Петербург на участке км 58- км 684 (с последующей эксплуатацией на платной основе), 3 этап км 149 – км 208»</b>			
Схема резервирования земель	Стадия	Лист	Листов
		43	43
М 1:6500		Государственная компания "Российские автомобильные дороги"	

Приложение № 2

к распоряжению Федерального дорожного агентства  
от 10.10.2022 № 3329-р

**Перечень кадастровых номеров земельных участков, которые полностью или частично расположены в границах резервируемых земель в целях реализации проекта "Строительство автомобильной дороги Москва-Санкт-Петербург на участке км 58 – км 684 (с последующей эксплуатацией на платной основе) 3 этап км 149 – км 208".**

№ п/п	Кадастровый номер земельного участка	Категория земельного участка	Разрешенное использование	Площадь земельного участка кв.м	Правообладатель	Площадь части земельного участка, попадающая в полосу постоянного отвода а/д кв.м.
1	69:10:0000026	Не установлена	Не определен	-	Неразграниченная государственная собственность	686
2	69:15:0000000:1469	Земли лесного фонда	для ведения лесного хозяйства	109850644	Российская Федерация,	451
3	69:15:0000013	Не установлена	Не определен	-	Неразграниченная государственная собственность	17
4	69:10:0000026:1136	Земли лесного фонда	Для ведения лесного хозяйства	94720	Российская Федерация	3707
5	69:10:0000000:262	Земли лесного фонда	Для ведения лесного хозяйства	7 302 896	Российская Федерация, "Тверская лесохозяйственная компания" ГУП Тверской области "Торжокское дорожно ремонтное-строительное управление"	2624
6	69:10:0000026:1171	Земли сельскохозяйственного назначения	для сельскохозяйственного производства	74405	Россия	59917



7	69:10:0000026:259	Земли сельскохозяйственного назначения	для сельскохозяйственного производства	408 731	Россия	478
8	69:10:0000026:259	Земли сельскохозяйственного назначения	для сельскохозяйственного производства	408 731	Россия	1838
9	69:10:0000026:1136	Земли лесного фонда	Для ведения лесного хозяйства	94720	Российская Федерация	5126
10	69:10:0000026:1171	Земли сельскохозяйственного назначения	для сельскохозяйственного производства	74405	Россия	8906
11	69:10:0000026:259	Земли сельскохозяйственного назначения	для сельскохозяйственного производства	408 731	Россия	181
12	69:10:0000026:1136	Земли лесного фонда	Для ведения лесного хозяйства	94720	Российская Федерация	24673
13	69:10:0000026:1171	Земли сельскохозяйственного назначения	для сельскохозяйственного производства	74405	Россия	22
14	69:10:0000026:1171	Земли сельскохозяйственного назначения	для сельскохозяйственного производства	74405	Россия	1532
15	69:10:0000026	Не установлена	Не определен	-	Неразграниченная государственная собственность	3425
16	69:10:0000026:249	Земли сельскохозяйственного назначения	Для сельскохозяйственного производства	182 045	Российская Федерация	32280
17	69:10:0000026:250	Земли сельскохозяйственного назначения	Для сельскохозяйственного производства	411 111	Российская Федерация	85510
18	69:10:0000026:1136	Земли лесного фонда	Для ведения лесного хозяйства	94720	Российская Федерация	10588
19	69:10:0000026:250	Земли сельскохозяйственного назначения	Для сельскохозяйственного производства	411 111	Российская Федерация	23452

20	69:10:0000026:1136	Земли лесного фонда	Для ведения лесного хозяйства	94720	Российская Федерация	18949
21	69:10:0000000:262	Земли лесного фонда	Для ведения лесного хозяйства	7 302 896	Российская Федерация, "Тверская лесохозяйственная компания"	154
22	69:10:0000026:253	Земли сельскохозяйственного назначения	Для сельскохозяйственного производства	283 614	Российская Федерация	64711
23	69:10:0000026:339	Земли сельскохозяйственного назначения	Для сельскохозяйственного производства	142343	Российская Федерация	69042
24	69:10:0000026:1148	Земли населённых пунктов	Для жилищного строительства, в том числе для комплексного освоения в целях жилищного строительства	460000	Российская Федерация	15
25	69:10:0000026:1148	Земли населённых пунктов	для жилищного строительства, в том числе для комплексного освоения в целях жилищного строительства	460000	Российская Федерация	2873
26	69:10:0000026:1149	Земли населённых пунктов	для жилищного строительства, в том числе для комплексного освоения в целях жилищного строительства	248 182	Российская Федерация	43
27	69:10:0000026:1149	Земли населённых пунктов	Для садоводства	248 182	Российская Федерация	10178

28	69:10:0000026:1149	Земли населённых пунктов	Для садоводства	248 182	Российская Федерация	66
29	69:10:0000026:256	Земли сельскохозяйственного назначения	Для сельскохозяйственного производства	918734	Российская Федерация	12446
30	69:10:0000026:1135	Земли сельскохозяйственного назначения	Для сельскохозяйственного производства	10 221	Российская Федерация	10135
31	69:10:0000026:1154	Земли сельскохозяйственного назначения	Для сельскохозяйственного производства	54 791	Российская Федерация	382
32	69:10:0000026:1154	Земли сельскохозяйственного назначения	Для сельскохозяйственного производства	54 791	Российская Федерация	83
33	69:10:0000026:1156	Земли сельскохозяйственного назначения	Для сельскохозяйственного производства	6350	Российская Федерация	15
34	69:10:0000026:1136	Земли лесного фонда	Для ведения лесного хозяйства	94720	Российская Федерация	7436
35	69:10:0000026:997 (69:10:0000026:1132)	Земли лесного фонда	Для ведения лесного хозяйства	79143	Российская Федерация, Общество с ограниченной ответственностью "Тверская лесохозяйственная компания"	54481
36	69:10:0000000:260	Земли лесного фонда	Для ведения лесного хозяйства	59424105	Российская Федерация	3772
37	69:10:0000000:260	Земли лесного фонда	Для ведения лесного хозяйства	59424105	Российская Федерация	2398
38	69:10:0000026:1136	Земли лесного фонда	Для ведения лесного хозяйства	94720	Российская Федерация	1386
39	69:10:0000026:508	Земли сельскохозяйственного назначения	Для садоводства	1140096	Российская Федерация	5946

40	69:10:0000026:1136	Земли лесного фонда	Для ведения лесного хозяйства	94720	Российская Федерация	2722
41	69:10:0000000:262	Земли лесного фонда	Для ведения лесного хозяйства	7 302 896	Российская Федерация, "Тверская лесохозяйственная компания"	371
42	69:10:0000000:262	Земли лесного фонда	Для ведения лесного хозяйства	7 302 896	Российская Федерация, "Тверская лесохозяйственная компания"	624
43	69:10:0000026:508	Земли сельскохозяйственного назначения	Для садоводства	1140096	Российская Федерация	8207
44	69:10:0000026:1136	Земли лесного фонда	Для ведения лесного хозяйства	94720	Российская Федерация	5212
45	69:10:0000026:508	Земли сельскохозяйственного назначения	Для садоводства	1140096	Российская Федерация	2525
46	69:10:0000026:633	Земли сельскохозяйственного назначения	Для садоводства	5996	Российская Федерация	1460
47	69:10:0000026:634	Земли сельскохозяйственного назначения	Для садоводства	6698	Российская Федерация	6698
48	69:10:0000026:635	Земли сельскохозяйственного назначения	Для садоводства	5 722	Российская Федерация	2340
49	69:10:0000026:508	Земли сельскохозяйственного назначения	Для садоводства	1140096	Российская Федерация	4203
50	69:10:0000026:623	Земли сельскохозяйственного назначения	Для садоводства	5 000	Российская Федерация	1153
51	69:10:0000026:622	Земли сельскохозяйственного назначения	Для садоводства	5 000	Российская Федерация	874

52	69:10:0000026:621	Земли сельскохозяйственного назначения	Для садоводства	5 000	Российская Федерация	481
53	69:10:0000026:620	Земли сельскохозяйственного назначения	Для садоводства	5000	Российская Федерация	29
54	69:10:0000026:629	Земли сельскохозяйственного назначения	Для садоводства	5 392	Российская Федерация	3386
55	69:10:0000026:628	Земли сельскохозяйственного назначения	Для садоводства	6 030	Российская Федерация	4716
56	69:10:0000026:627	Земли сельскохозяйственного назначения	Для садоводства	6 416	Российская Федерация	4781
57	69:10:0000026:508	Земли сельскохозяйственного назначения	Для садоводства	1140096	Российская Федерация	496
58	69:10:0000026:626	Земли сельскохозяйственного назначения	Для садоводства	5500	Российская Федерация	5448
59	69:10:0000026:625	Земли сельскохозяйственного назначения	Для садоводства	5500	Российская Федерация	4683
60	69:10:0000026:624	Земли сельскохозяйственного назначения	Для садоводства	6 000	Российская Федерация	2104
61	69:10:0000026:508	Земли сельскохозяйственного назначения	Для сельскохозяйственного производства	1140096	Российская Федерация	4058
62	69:10:0000018:1879	Земли населённых пунктов	Для жилищного строительства	10 000	Публичное акционерное общество "МЕЖТОПЭНЕРГОБАНК"	2920

63	69:10:0000018:1880	Земли населённых пунктов	Для жилищного строительства	10 000	Публичное акционерное общество "МЕЖТОПЭНЕРГОБАНК"	2996
64	69:10:0000018:1414	Земли сельскохозяйственного назначения	Для сельскохозяйственного производства	63 584	Общество с ограниченной ответственностью "Оршинские зори"	16420
65	69:10:0000018:2176	Земли населённых пунктов	Для жилищного строительства	3 713	Публичное акционерное общество "МЕЖТОПЭНЕРГОБАНК"	623
66	69:10:0000018:2580	Земли лесного фонда	Для ведения лесного хозяйства	76 788 437	Российская Федерация	4053
67	69:10:0000018	Не установлена	Не определен	-	Неразграниченная государственная собственность	1303
68	69:10:0000018:1410	Земли сельскохозяйственного назначения	Для сельскохозяйственного производства	55 000	Терентьева Наталья Николаевна	1901
69	69:10:0000018:2225	Земли населённых пунктов	Для жилищного строительства	4 690	Общество с ограниченной ответственностью "Оршинские зори"	4511
70	69:10:0000018:2216	Земли населённых пунктов	Для жилищного строительства	5 379	Общество с ограниченной ответственностью "Оршинские зори"	1652
71	69:10:0000018:2248	Земли населённых пунктов	Для жилищного строительства	8 638	Общество с ограниченной ответственностью "Оршинские зори"	22
72	69:10:0000018:2247	Земли населённых пунктов	Для жилищного строительства	7 478	Общество с ограниченной ответственностью "Оршинские зори"	13
73	69:10:0000018:2580	Земли лесного фонда	Для ведения лесного хозяйства	76788437	Российская Федерация	2806

74	69:10:0000000:648	Земли лесного фонда	Для ведения лесного хозяйства	82331739	Российская Федерация, Общество с ограниченной ответственностью "Агропромсоюз"	3687
75	69:10:0000018:2368	Земли лесного фонда	Для ведения лесного хозяйства	60756	сведения отсутствуют	54105
76	69:10:0000000:648	Земли лесного фонда	Для ведения лесного хозяйства	82331739	Российская Федерация, Общество с ограниченной ответственностью "Агропромсоюз"	371
77	69:10:0000000:648	Земли лесного фонда	Для ведения лесного хозяйства	82331739	Российская Федерация, Общество с ограниченной ответственностью "Агропромсоюз"	1380
78	69:10:0000018:2580	Земли лесного фонда	Для ведения лесного хозяйства	76788437	Российская Федерация	24645
79	69:10:0000018	Не установлена	Не определен	-	Неразграниченная государственная собственность	342
80	69:10:0000018:2580	Земли лесного фонда	Для ведения лесного хозяйства	76788437	Российская Федерация	7800
81	69:10:0000018:1057	Земли сельскохозяйственного назначения	Для сельскохозяйственного производства	62069	Филинов Павел Леонидович	5967
82	69:10:0000018:1058	Земли сельскохозяйственного назначения	Для сельскохозяйственного производства	62069	Филинов Павел Леонидович	12749
83	69:10:0000018	Не установлена	Не определен	-	не зарегистрировано	166
84	69:10:0000018:1156	Земли сельскохозяйственного назначения	Для сельскохозяйственного производства	31035	Павлов Владимир Евгеньевич	7264
85	69:10:0000018:1157	Земли сельскохозяйственного назначения	Для сельскохозяйственного производства	31035	Павлов Владимир Евгеньевич	10224

86	69:10:0000018:1199	Земли сельскохозяйственного назначения	Для сельскохозяйственного производства	62070	Марфицына Лилия Николаевна	2028
87	69:10:0000018:1216	Земли сельскохозяйственного назначения	Для сельскохозяйственного производства	28000	Костина Наталья Геннадьевна	3982
88	69:10:0000018:1181	Земли сельскохозяйственного назначения	Для сельскохозяйственного производства	31035	Голованова Вера Александровна	4998
89	69:10:0000018:1180	Земли сельскохозяйственного назначения	Для сельскохозяйственного производства	31035	Полянина Валентина Александровна	2719
90	69:10:0000018	Не установлена	Не определен	-	не зарегистрировано	40378
91	69:10:0000018	Не установлена	Не определен	-	не зарегистрировано	77
92	69:10:0000018:3227	Земли сельскохозяйственного назначения	Для сельскохозяйственного производства	5 838	Производственный сельскохозяйственный кооператив "Заборовский"	2260
93	69:10:0000018	Не установлена	Не определен	-	не зарегистрировано	220
94	69:10:0000018:1176	Земли сельскохозяйственного назначения	Для сельскохозяйственного производства	642857	Религиозная организация "Вознесенский Оршин женский монастырь Тверской и Кашинской Епархии Русской Православной Церкви (Московский Патриархат)"	2120
95	69:10:0000018:1176	Земли сельскохозяйственного назначения	Для сельскохозяйственного производства	642857	Религиозная организация "Вознесенский Оршин женский монастырь Тверской и Кашинской Епархии Русской Православной Церкви (Московский Патриархат)"	135665



96	69:10:0000018:529	Земли сельскохозяйственного назначения	Для сельскохозяйственного производства	123570	Тверская область, Общество с ограниченной ответственностью "Звероплемзавод Савватьево"	9622
97	69:10:0000018	Не установлена	Не определен	-	не зарегистрировано	1064
98	69:10:0000018	Не установлена	Не определен	-	не зарегистрировано	13834
99	69:10:0000018:1399	Земли сельскохозяйственного назначения	Для сельскохозяйственного производства	27000	Гребешков Вадим Вячеславович, Миронов Роман Юрьевич	27000
100	69:10:0000018	Не установлена	Не определен	-	не зарегистрировано	458
101	69:10:0000018:2580	Земли лесного фонда	Для ведения лесного хозяйства	76788437	Российская Федерация	48675
102	69:10:0000018:1450	Земли сельскохозяйственного назначения	Для сельскохозяйственного производства	97200	Сурков Эдуард Александрович, Гребешков Вадим Вячеславович, Миронов Роман Юрьевич	43185
103	69:10:0000018:2580	Земли лесного фонда	Для ведения лесного хозяйства	76788437	Российская Федерация	96
104	69:10:0000018:2580	Земли лесного фонда	Для ведения лесного хозяйства	76788437	Российская Федерация	2177
105	69:10:0000018:2580	Земли лесного фонда	Для ведения лесного хозяйства	76788437	Российская Федерация	30764
106	69:10:0000018	Не установлена	Не определен	-	не зарегистрировано	415
107	69:10:0000018:2580	Земли лесного фонда	Для ведения лесного хозяйства	76788437	Российская Федерация	52052
108	69:10:0000018:2193	Земли сельскохозяйственного назначения	Для сельскохозяйственного производства	11445	Краснощеков Александр Дмитриевич	9386
109	69:10:0000018	Не установлена	Не определен	-	не зарегистрировано	247
110	69:10:0000018:2580	Земли лесного фонда	Для ведения лесного хозяйства	76788437	Российская Федерация	1656
111	69:10:0000018:3211	Земли сельскохозяйственного назначения	Для сельскохозяйственного производства	16 695	Краснощеков Александр Дмитриевич	139

112	69:10:0000018	Не установлена	Не определен	-	не зарегистрировано	1165
113	69:10:0000018:2580	Земли лесного фонда	Для ведения лесного хозяйства	76788437	Российская Федерация	2497
114	69:10:0000018:2580	Земли лесного фонда	Для ведения лесного хозяйства	76788437	Российская Федерация	643
115	69:10:0000019:391 (69:10:0000019:1064)	Земли лесного фонда	Для ведения лесного хозяйства	1 470	Российская Федерация, Общество с ограниченной ответственностью "Эльдорадо, Садоводческое некоммерческое товарищество "Озон", Открытое акционерное общество "Мегафон", Акционерное общество "Тверской комбинат строительных материалов № 2"	1251
116	69:10:0000019	Не установлена	Не определен	-	не зарегистрировано	250
117	69:10:0000019:391 (69:10:0000019:1074)	Земли лесного фонда	Для ведения лесного хозяйства	17021	Российская Федерация, Общество с ограниченной ответственностью "Эльдорадо, Садоводческое некоммерческое товарищество "Озон", Открытое акционерное общество "Мегафон", Акционерное общество "Тверской комбинат строительных материалов № 2"	13888
118	69:10:0000018:2580	Земли лесного фонда	Для ведения лесного хозяйства	76788437	Российская Федерация	84179

119	69:10:0000000:648	Земли лесного фонда	Для ведения лесного хозяйства	82331739	Российская Федерация, Общество с ограниченной ответственностью "Агропромсоюз"	58001
120	69:10:0000000:637	Земли лесного фонда	Для ведения лесного хозяйства	259177696	Российская Федерация, Общество с ограниченной ответственностью "Агропромсоюз"	68216
121	69:10:0000020:543 (69:10:0000020:689)	Земли лесного фонда	Для ведения лесного хозяйства	70281	Российская Федерация, Общество с ограниченной ответственностью "Эльдорадо"	63383
122	69:10:0000020:543 (69:10:0000020:511)	Земли лесного фонда	Не определен	1013749	Российская Федерация, Общество с ограниченной ответственностью "Эльдорадо"	24
123	69:10:0000020:543 (69:10:0000020:511)	Земли лесного фонда	Не определен	1013749	Российская Федерация, Общество с ограниченной ответственностью "Эльдорадо"	229
124	69:10:0000020:500	Земли сельскохозяйственного назначения	Для сельскохозяйственного производства	22046713	Российская Федерация, Федеральное государственное образовательное учреждение высшего профессионального образования "Тверская государственная сельскохозяйственная академия"	25239

125	69:10:0000020:500	Земли сельскохозяйственного назначения	Для сельскохозяйственного производства	22046713	Российская Федерация, Федеральное государственное образовательное учреждение высшего профессионального образования "Тверская государственная сельскохозяйственная академия"	10402
126	69:10:0000020	Не установлена	Не определен	-	не зарегистрировано	1409
127	69:10:0000020:500	Земли сельскохозяйственного назначения	Для сельскохозяйственного производства	22046713	Российская Федерация, Федеральное государственное образовательное учреждение высшего профессионального образования "Тверская государственная сельскохозяйственная академия"	60337
128	69:10:0000020:543 (69:10:0000020:505)	Земли лесного фонда	Не определен	3 143 201	Российская Федерация, Общество с ограниченной ответственностью "Эльдорадо"	1309
129	69:10:0000020	Не установлена	Не определен	-	не зарегистрировано	544
130	69:10:0000020:543 (69:10:0000020:505)	Земли лесного фонда	Не определен	3 143 201	Российская Федерация, Общество с ограниченной ответственностью "Эльдорадо"	18014

131	69:10:0000020:500	Земли сельскохозяйственного назначения	Для сельскохозяйственного производства	22046713	Российская Федерация, Федеральное государственное образовательное учреждение высшего профессионального образования "Тверская государственная сельскохозяйственная академия"	23133
132	69:10:0000020:690	Земли лесного фонда	Не определен	59252	Российская Федерация	31758
133	69:10:0000000:637	Земли лесного фонда	Не определен	259177696	Российская Федерация, Общество с ограниченной ответственностью "Агропромсоюз"	35459
134	69:10:0000000:493	Земли лесного фонда	Для ведения лесного хозяйства	68171	Российская Федерация	55851
135	69:10:0162301	Не установлена	Не определен	-	не зарегистрировано	6648
136	69:10:0000000	Не установлена	Не определен	-	не зарегистрировано	1173
137	69:10:0000016:777	Земли лесного фонда	Для ведения лесного хозяйства	54560	Российская Федерация	7389
138	69:10:0000000	Не установлена	Не определен	-	не зарегистрировано	16944
139	69:10:0000016	Не установлена	Не определен	-	не зарегистрировано	1405
140	69:10:0000016:777	Земли лесного фонда	Для ведения лесного хозяйства	54560	Российская Федерация	2965
141	69:10:0000016:653	Земли сельскохозяйственного назначения	Для сельскохозяйственного производства	4182	Общество с ограниченной ответственностью "Снежный барс-Т"	472
142	69:10:0000016:321	Земли сельскохозяйственного назначения	Для сельскохозяйственного производства	26000	Краснощеков Александр Дмитриевич, Бруй Юлия Александровна	5459
143	69:10:0000016:777	Земли лесного фонда	Для ведения лесного хозяйства	54560	Российская Федерация	11814
144	69:10:0000016:316	Земли сельскохозяйственного назначения	Для сельскохозяйственного производства	42000	Краснощеков Александр Дмитриевич, Бруй Юлия Александровна	11552

145	69:10:0000016:777	Земли лесного фонда	Для ведения лесного хозяйства	54560	Российская Федерация	19902
146	69:10:0000016	Не установлена	Не определен	-	не зарегистрировано	142
147	69:10:0000012:3262	Земли лесного фонда	Для ведения лесного хозяйства	157 086	Российская Федерация	121628
148	69:10:0000000:637	Земли лесного фонда	Для ведения лесного хозяйства	259177696	Российская Федерация, Общество с ограниченной ответственностью "Агропромсоюз"	26
149	69:10:0000000:637	Земли лесного фонда	Для ведения лесного хозяйства	259177696	Российская Федерация, Общество с ограниченной ответственностью "Агропромсоюз"	71
150	69:10:0000000:637	Земли лесного фонда	Для ведения лесного хозяйства	259177696	Российская Федерация, Общество с ограниченной ответственностью "Агропромсоюз"	17
151	69:10:0000000:637	Земли лесного фонда	Для ведения лесного хозяйства	259177696	Российская Федерация, Общество с ограниченной ответственностью "Агропромсоюз"	99803
152	69:10:0000000:637	Земли лесного фонда	Для ведения лесного хозяйства	259177696	Российская Федерация, Общество с ограниченной ответственностью "Агропромсоюз"	36168
153	69:10:0000000:637	Земли лесного фонда	Для ведения лесного хозяйства	259177696	Российская Федерация, Общество с ограниченной ответственностью "Агропромсоюз"	53765
154	69:10:0000012	Не установлена	Не определен	-	не зарегистрировано	10317
155	69:10:0000012:3169	Не установлена	Не определен	-	не зарегистрировано	22589
156	69:10:0000000:647	Земли лесного фонда	Для ведения лесного хозяйства	64 192 488	Российская Федерация	350
157	69:10:0000000:647	Земли лесного фонда	Для ведения лесного хозяйства	64 192 488	Российская Федерация	6
158	69:10:0000012	Не установлена	Не определен	-	не зарегистрировано	21835

159	69:10:0000000:647	Земли лесного фонда	Для ведения лесного хозяйства	64 192 488	Российская Федерация	201
160	69:10:0000012	Не установлена	Не определен	-	не зарегистрировано	396978
161	69:10:0000012	Не установлена	Не определен	-	не зарегистрировано	5640
162	69:10:0000012	Не установлена	Не определен	-	не зарегистрировано	10101
163	69:10:0000012	Не установлена	Не определен	-	не зарегистрировано	225
164	69:10:0000014	Не установлена	Не определен	-	не зарегистрировано	1720
165	69:10:0000014:62	Не установлена	Не определен	189009	сведения отсутствуют	63758
166	69:10:0000014:62	Не установлена	Не определен	189009	сведения отсутствуют	714
167	69:10:0000000:647	Земли лесного фонда	Для ведения лесного хозяйства	64 192 488	Российская Федерация	52
168	69:10:0000014	Не установлена	Не определен	-	не зарегистрировано	50191
169	69:10:0000014:62	Не установлена	Не определен	189009	сведения отсутствуют	73974
170	69:10:0000014	Не установлена	Не определен	-	не зарегистрировано	44
171	69:10:0000012:986	Земли сельскохозяйственного назначения	Для ведения подсобного сельского хозяйства	29562	Закрытое акционерное общество "Калининское"	3971
172	69:10:0000012	Не установлена	Не определен	-	не зарегистрировано	2136
173	69:10:0000012:985	Земли сельскохозяйственного назначения	Для ведения подсобного сельского хозяйства	16765	Закрытое акционерное общество "Калининское"	1714
174	69:10:0000012:1095	Земли сельскохозяйственного назначения	Для сельскохозяйственного производства	1183185	Закрытое акционерное общество "Калининское"	115880
175	69:10:0000012:750	Земли сельскохозяйственного назначения	Для сельскохозяйственного производства	122910	Закрытое акционерное общество "Калининское"	39532
176	69:10:0000012	Не установлена	Не определен	-	не зарегистрировано	3239
177	69:10:0000012:3112	Земли сельскохозяйственного назначения	Для сельскохозяйственного производства	38206	Закрытое акционерное общество "Калининское"	22913
178	69:10:0000012:4159	Земли сельскохозяйственного назначения	Для сельскохозяйственного производства	26 454	Закрытое акционерное общество "Калининское"	242

179	69:10:0000012:4162	Земли сельскохозяйственного назначения	Для сельскохозяйственного производства	20647	Закрытое акционерное общество "Калининское"	4736
180	69:10:0000012	Не установлена	Не определен	-	не зарегистрировано	6
181	69:10:0000012:1001	Земли сельскохозяйственного назначения	Для сельскохозяйственного производства	1296	Закрытое акционерное общество "Калининское"	1052
182	69:10:0000012:637	Земли сельскохозяйственного назначения	Для сельскохозяйственного производства	15400	Закрытое акционерное общество "Калининское"	1394
183	69:10:0000012:1000	Земли сельскохозяйственного назначения	Для сельскохозяйственного производства	34602	Закрытое акционерное общество "Калининское"	9111
184	69:10:0000012:1000	Земли сельскохозяйственного назначения	Для сельскохозяйственного производства	34602	Закрытое акционерное общество "Калининское"	991
185	69:10:0000012:3079	Земли сельскохозяйственного назначения	Для сельскохозяйственного производства	8181	Закрытое акционерное общество "Калининское"	6721
186	69:10:0000012:4156	Земли сельскохозяйственного назначения	Для сельскохозяйственного производства	15 219	Закрытое акционерное общество "Калининское"	284
187	69:10:0000012:4158	Земли сельскохозяйственного назначения	Для сельскохозяйственного производства	37 278	Закрытое акционерное общество "Калининское"	1332
188	69:10:0000012:3080	Земли сельскохозяйственного назначения	Для сельскохозяйственного производства	245	Закрытое акционерное общество "Калининское"	175
189	69:10:0000012:3077	Земли сельскохозяйственного назначения	Для сельскохозяйственного производства	2 338	Закрытое акционерное общество "Калининское"	682
190	69:10:0000013:1283	Земли сельскохозяйственного назначения	Для сельскохозяйственного производства	786	Закрытое акционерное общество "Калининское"	696



191	69:10:0000013:1282	Земли сельскохозяйственного назначения	Для сельскохозяйственного производства	32815	Закрытое акционерное общество "Калининское"	381
192	69:10:0000013:1277	Земли сельскохозяйственного назначения	Для сельскохозяйственного производства	5 412	Оводков Александр Федорович	4925
193	69:10:0000013:1302	Земли сельскохозяйственного назначения	Для сельскохозяйственного производства	12974	Закрытое акционерное общество "Калининское"	1399
194	69:10:0000013:1276	Земли сельскохозяйственного назначения	Для сельскохозяйственного производства	78 588	Оводков Александр Федорович	1106
195	69:10:0000013:1276	Земли сельскохозяйственного назначения	Для сельскохозяйственного производства	78 588	Оводков Александр Федорович	720
196	69:10:0000013:1301	Земли сельскохозяйственного назначения	Для сельскохозяйственного производства	24 137	Закрытое акционерное общество "Калининское"	209
197	69:10:0000013:1280	Земли сельскохозяйственного назначения	Для сельскохозяйственного производства	60 282	Закрытое акционерное общество "Калининское"	46
198	69:10:0000013:1281	Земли сельскохозяйственного назначения	Для сельскохозяйственного производства	24317	Закрытое акционерное общество "Калининское"	20744
199	69:10:0000013:1302	Земли сельскохозяйственного назначения	Для сельскохозяйственного производства	12974	Закрытое акционерное общество "Калининское"	2090
200	69:10:0000013:1389	Земли сельскохозяйственного назначения	Для сельскохозяйственного производства	15023	Закрытое акционерное общество "Калининское"	12939
201	69:10:0000013:1302	Земли сельскохозяйственного назначения	Для сельскохозяйственного производства	12974	Закрытое акционерное общество "Калининское"	3378
202	69:10:0000013:314	Земли сельскохозяйственного назначения	Для сельскохозяйственного производства	187300	Закрытое акционерное общество "Калининское"	9618

203	69:10:0000013:1302	Земли сельскохозяйственного назначения	Для сельскохозяйственного производства	12974	Закрытое акционерное общество "Калининское"	2346
204	69:10:0000013:1299	Земли сельскохозяйственного назначения	Для сельскохозяйственного производства	1 188	Закрытое акционерное общество "Калининское"	403
205	69:10:0000013:1297	Земли сельскохозяйственного назначения	Для сельскохозяйственного производства	1 372	Закрытое акционерное общество "Калининское"	447
206	69:10:0000013:1288	Земли сельскохозяйственного назначения	Для сельскохозяйственного производства	1657	Закрытое акционерное общество "Калининское"	1346
207	69:10:0000013:1287	Земли сельскохозяйственного назначения	Для сельскохозяйственного производства	623	Закрытое акционерное общество "Калининское"	137
208	69:10:0000013:1286	Земли сельскохозяйственного назначения	Для сельскохозяйственного производства	16 182	Закрытое акционерное общество "Калининское"	59
209	69:10:0000013:1284	Земли сельскохозяйственного назначения	Для сельскохозяйственного производства	10403	Закрытое акционерное общество "Калининское"	8546
210	69:10:0000000:650	Земли лесного фонда	Для ведения лесного хозяйства	3300295	Российская Федерация	11810
211	69:10:0000013:1377	Земли сельскохозяйственного назначения	Для сельскохозяйственного производства	10468	Закрытое акционерное общество "Калининское"	7731
212	69:10:0000000:492	Земли лесного фонда	Для ведения лесного хозяйства	686 047	сведения отсутствуют	70656
213	69:10:0000013:1405	Земли лесного фонда	Для ведения лесного хозяйства	1130	Российская Федерация	545
214	69:10:0000013	Не установлена	Не определен	-	не зарегистрировано	17
215	69:10:0000013:1383	Земли сельскохозяйственного назначения	Для сельскохозяйственного производства	60489	Оводков Александр Федорович	45418

216	69:10:0000013:1385	Земли сельскохозяйственного назначения	Для сельскохозяйственного производства	321439	Оводков Александр Федорович	23
217	69:10:0000013	Не установлена	Не определен	-	не зарегистрировано	192
218	69:10:0000013	Не установлена	Не определен	-	не зарегистрировано	184
219	69:10:0000000:492	Земли лесного фонда	Для ведения лесного хозяйства	686 047	сведения отсутствуют	45009
220	69:10:0000013:225	Земли промышленности, энергетики, транспорта, связи, радиовещания, телевидения, информатики, земли для обеспечения космической деятельности, земли обороны, безопасности и земли иного специального назначения	автомобильный транспорт	2994	Российская Федерация, Публичное акционерное общество "ГАЗПРОМ"	92
221	69:10:0000013:1405	Земли лесного фонда	Не определен	1130	Российская Федерация	261
222	69:10:0000000:492	Земли лесного фонда	Для ведения лесного хозяйства	686 047	Российская Федерация	42080
223	69:10:0000013:1433	Земли лесного фонда	Для ведения лесного хозяйства	35799	Российская Федерация	15771
224	69:10:0000013:1207	Земли сельскохозяйственного назначения	Для сельскохозяйственного производства	482381	Закрытое акционерное общество "Калининское"	15458
225	69:10:0000013:1207	Земли сельскохозяйственного назначения	Для сельскохозяйственного производства	482381	Закрытое акционерное общество "Калининское"	26
226	69:10:0000000:650	Земли лесного фонда	Для ведения лесного хозяйства	3300295	Российская Федерация	1609
227	69:10:0000013:1433	Земли лесного фонда	Для ведения лесного хозяйства	35799	Российская Федерация	8524

228	69:10:0000000:492	Земли лесного фонда	Для ведения лесного хозяйства	686 047	Российская Федерация	93061
229	69:10:0000013:1433	Земли лесного фонда	Для ведения лесного хозяйства	35799	Российская Федерация	1770
230	69:10:0000013:1294	Земли сельскохозяйственного назначения	Для сельскохозяйственного производства	10415	Закрытое акционерное общество "Калининское"	6986
231	69:10:0000013:1380	Земли сельскохозяйственного назначения	Для сельскохозяйственного производства	6475	Закрытое акционерное общество "Калининское"	4519
232	69:10:0000013:1374	Земли сельскохозяйственного назначения	Для сельскохозяйственного производства	12 799	Оводков Александр Федорович	5726
233	69:10:0000013	Не установлена	Не определен	-	не зарегистрировано	266
234	69:10:0000013:296	Земли сельскохозяйственного назначения	Для сельскохозяйственного производства	172000	Закрытое акционерное общество "Калининское"	18642
235	69:10:0000013:328	Земли сельскохозяйственного назначения	Для сельскохозяйственного производства	86388	Закрытое акционерное общество "Калининское"	9175
236	69:10:0000000:492	Земли лесного фонда	Для ведения лесного хозяйства	686 047	Российская Федерация	29468
237	69:10:0000021	Не установлена	Не определен	-	не зарегистрировано	181
238	69:10:0000000:492	Земли лесного фонда	Для ведения лесного хозяйства	686 047	Российская Федерация	225314
239	69:10:0000000:647	Земли лесного фонда	Для ведения лесного хозяйства	64 192 488	Российская Федерация	2
240	69:10:0000000:647	Земли лесного фонда	Для ведения лесного хозяйства	64 192 488	Российская Федерация	2
241	69:10:0000000:503	Земли лесного фонда	Не определен	169883	Российская Федерация	3647
242	69:10:0000021:1765	Земли лесного фонда	Не определен	31935	Российская Федерация	22204
243	69:10:0000000:503	Земли лесного фонда	Не определен	169883	Российская Федерация	67190
244	69:10:0000013:1404	Земли лесного фонда	Для ведения лесного хозяйства	60	Российская Федерация	38
245	69:00:0000000:283	Земли лесного фонда	Не определен	128989	Российская Федерация	5727

246	69:10:0000009:1056	Земли сельскохозяйственного назначения	для сельскохозяйственного производства	165500	Макаров Владимир Альбертович	368
247	69:00:0000000:283	Земли лесного фонда	Для ведения лесного хозяйства	128989	Российская Федерация	30788
248	69:10:0000009:1070	Земли сельскохозяйственного назначения	для сельскохозяйственного производства	121 191	Краснощеков Александр Дмитриевич	41848
249	69:00:0000000:215	Земли лесного фонда	Для ведения лесного хозяйства	5 730 420	Российская Федерация	125
250	69:10:0000009	Не установлена	Не определен	-	не зарегистрировано	1
251	69:10:0000009	Не установлена	Не определен	-	не зарегистрировано	1
252	69:10:0000009:572	Земли сельскохозяйственного назначения	для сельскохозяйственного производства	133 321	Краснощеков Александр Дмитриевич Краснощеков Александр Дмитриевич	2513
253	69:10:0000009	Не установлена	Не определен	-	не зарегистрировано	2770
254	69:10:0000009:160 (69:10:0000009:205)	Земли сельскохозяйственного назначения	для сельскохозяйственного производства	63000	Общество с ограниченной ответственностью "Межа"	3082
255	69:10:0000009:160 (69:10:0000009:175)	Категория не установлена	Не определен	50208	Общество с ограниченной ответственностью "Межа"	6701
256	69:10:0000009	Не установлена	Не определен	-	не зарегистрировано	1347
257	69:10:0000009:742	Земли лесного фонда	Для ведения лесного хозяйства	30374	Российская Федерация	750
258	69:10:0000009:160 (69:10:0000009:174)	Категория не установлена	Не определен	51246	Общество с ограниченной ответственностью "Межа"	8896
259	69:10:0000009:742	Земли лесного фонда	Для ведения лесного хозяйства	30374	Российская Федерация	10341
260	69:10:0000009:1061	Земли сельскохозяйственного назначения	для сельскохозяйственного производства	23200	Общество с ограниченной ответственностью Сельскохозяйственное Предприятие "ОКТЯБРЬ"	9831
261	69:10:0000009:742	Земли лесного фонда	Для ведения лесного хозяйства	30374	Российская Федерация	4089

262	69:10:0000009:1060	Земли сельскохозяйственного назначения	для сельскохозяйственного производства	28 000	Общество с ограниченной ответственностью Сельскохозяйственное Предприятие "ОКТЯБРЬ"	12267
263	69:10:0000009	Не установлена	Не определен	-	не зарегистрировано	834
264	69:10:0000009:1059	Земли сельскохозяйственного назначения	для сельскохозяйственного производства	65500	Общество с ограниченной ответственностью Сельскохозяйственное Предприятие "ОКТЯБРЬ"	26884
265	69:10:0000009:1069	Земли сельскохозяйственного назначения	для сельскохозяйственного производства	46 300	Буров Владислав Владимирович	6667
266	69:10:0000009	Не установлена	Не определен	-	не зарегистрировано	330
267	69:10:0000009:1069	Земли сельскохозяйственного назначения	для сельскохозяйственного производства	46 300	Буров Владислав Владимирович	4628
268	69:10:0000009:755	Земли лесного фонда	Не определен	7394	Российская Федерация	12
269	69:10:0000009:755	Земли лесного фонда	Для ведения лесного хозяйства	7394	Российская Федерация	82
270	69:10:0000009:742	Земли лесного фонда	Для ведения лесного хозяйства	30374	Российская Федерация	5905
271	69:10:0000009:755	Земли лесного фонда	Для ведения лесного хозяйства	7394	Российская Федерация	3886
272	69:10:0000000:503	Земли лесного фонда	Для ведения лесного хозяйства	169883	Российская Федерация	20
273	69:10:0000000:503	Земли лесного фонда	Не определен	169883	Российская Федерация	35183
274	69:10:0000009:755	Земли лесного фонда	Для ведения лесного хозяйства	7394	Российская Федерация	83
275	69:10:0000009:1068	Земли сельскохозяйственного назначения	для сельскохозяйственного производства	226742	Глебов Дмитрий Александрович, Краснощеков Александр Дмитриевич	24592
276	69:00:0000000:283	Земли лесного фонда	Не определен	128989	Российская Федерация	4540
277	69:10:0000000:503	Земли лесного фонда	Для ведения лесного хозяйства	169883	Российская Федерация	11100


278	69:00:0000000:283	Земли лесного фонда	Для ведения лесного хозяйства	128989	Российская Федерация	55106
279	69:10:0000000:503	Земли лесного фонда	Для ведения лесного хозяйства	169883	Российская Федерация	9201
280	69:10:0000000:479	Земли лесного фонда	Для ведения лесного хозяйства	282 690	Российская Федерация	20412
281	69:10:0000009	Не установлена	Не определен	-	не зарегистрировано	5645
282	69:10:0000000:479	Земли лесного фонда	Для ведения лесного хозяйства	282 690	Российская Федерация	126198
283	69:10:0000000:645	Земли лесного фонда	Для ведения лесного хозяйства	88221829	Российская Федерация	11
284	69:10:0000000:645	Земли лесного фонда	Для ведения лесного хозяйства	88221829	Российская Федерация	52
285	69:10:0000000:645	Земли лесного фонда	Для ведения лесного хозяйства	88221829	Российская Федерация	4245
286	69:10:0000000:645	Земли лесного фонда	Для ведения лесного хозяйства	88221829	Российская Федерация	14401
287	69:10:0000009:1067	Земли сельскохозяйственного назначения	для сельскохозяйственного производства	55431	Глебов Дмитрий Александрович, Краснощеков Александр Дмитриевич	4629
288	69:10:0000009	Не установлена	Не определен	-	не зарегистрировано	20390
289	69:10:0000000:641	Земли лесного фонда	Не определен	1 907 159	Российская Федерация	44
290	69:10:0000009:408 (69:10:0000009:336)	Категория не установлена	Не определен	3419	Макаров Владимир Альбертович	256
291	69:10:0000009	Не установлена	Не определен	-	не зарегистрировано	659
292	69:10:0000009	Не установлена	Не определен	-	не зарегистрировано	2616
293	69:10:0000009:787	Земли лесного фонда	Для ведения лесного хозяйства	33590	сведения отсутствуют	1550
294	69:10:0000009:1066	Земли сельскохозяйственного назначения	для сельскохозяйственного производства	42 631	Глебов Дмитрий Александрович, Краснощеков Александр Дмитриевич	441
295	69:10:0000009:787	Земли лесного фонда	Для ведения лесного хозяйства	33590	сведения отсутствуют	9290

296	69:10:0000009:1066	Земли сельскохозяйственного назначения	для сельскохозяйственного производства	42 631	Глебов Дмитрий Александрович, Краснощеков Александр Дмитриевич	2727
297	69:10:0000009:787	Земли лесного фонда	Для ведения лесного хозяйства	33590	сведения отсутствуют	2757
298	69:10:0000009:1066	Земли сельскохозяйственного назначения	для сельскохозяйственного производства	42 631	Глебов Дмитрий Александрович, Краснощеков Александр Дмитриевич	2353
299	69:10:0000009:322 (69:10:0000009:314)	Категория не установлена	Не определен	9105	Субъект Российской Федерации Тверская область	1672
300	69:10:0000008:1465	Земли сельскохозяйственного назначения	Для сельскохозяйственного производства	74 150	Чумаков Александр Владимирович	3050
301	69:10:0000000:638	Земли лесного фонда	Для ведения лесного хозяйства	34004211	Российская Федерация	9187
302	69:10:0000000:479	Земли лесного фонда	Для ведения лесного хозяйства	282 690	Российская Федерация	34922
303	69:10:0000000:638	Земли лесного фонда	Не определен	34004211	Российская Федерация	2555
304	69:10:0000008:1705	Земли сельскохозяйственного назначения	Для сельскохозяйственного производства	204270	Бугаёв Владимир Анатольевич	21835
305	69:10:0000008	Не установлена	Не определен	-	не зарегистрировано	3440
306	69:10:0000008:3173	Земли сельскохозяйственного назначения	Для сельскохозяйственного производства	11010	Краснощеков Александр Дмитриевич, Краснощеков Александр Дмитриевич	657



307	69:10:0000008:2350	Земли промышленности, энергетики, транспорта, связи, радиовещания, телевидения, информатики, земли для обеспечения космической деятельности, земли обороны, безопасности и земли иного специального назначения	автомобильный транспорт	5 654	Российская Федерация, ГК "Российские автомобильные дороги"	1680
308	69:10:0000008:2954	Земли сельскохозяйственного назначения	Для сельскохозяйственного производства	12	Белова Оксана Сергеевна, Нестерова Светлана Сергеевна	1
309	69:10:0000008:3173	Земли сельскохозяйственного назначения	Для сельскохозяйственного производства	11010	Краснощеков Александр Дмитриевич, Краснощеков Александр Дмитриевич	1660
310	69:10:0000000:580	Земли лесного фонда	Для ведения лесного хозяйства	697858	сведения отсутствуют	44984
311	69:10:0000000:581	Земли лесного фонда	Не определен	1121293	сведения отсутствуют	43129
312	69:10:0000008	Не установлена	Не определен	-	не зарегистрировано	431
313	69:10:0000008:3461	Земли сельскохозяйственного назначения	Для сельскохозяйственного производства	132 411	Глебов Дмитрий Александрович	55463
314	69:10:0000000:581	Земли лесного фонда	Для ведения лесного хозяйства	1121293	сведения отсутствуют	10167
315	69:10:0000008	Не установлена	Не определен	-	не зарегистрировано	1056
316	69:10:0000008:2522	Земли сельскохозяйственного назначения	Для сельскохозяйственного производства	69068	Бугаёв Владимир Анатольевич	7299
Итого:						4646456

Начальник управления подготовки территории  
Государственной компании «Автодор»



А.И. Матвеева